



ATLAS
MANEJADO


14

X

62







14-X-62



F 9.



De la Real Academia Española.

EL ATLAS ABREVIADO,
Ô
COMPENDIOSA GEOGRAFIA
DEL
MUNDO ANTIGUO, Y NUEVO,
ILUSTRADA CON QUARENTA Y DOS MAPAS,
LA DEDICA
A L
ATLANTE CATOLICO
D. CARLOS II.
EL REY NUESTRO SEÑOR,
QUE LO ES DE AMBOS MUNDOS.

*DON FRANCISCO DE AEFERDEN, DOCTOR
en ambos Derechos, Preposito, y primera Dignidad del Obis-
pado de Brujas, Protonotario, y Juez Apostolico de esta
Nunciatura, Capellan de Honor de su
Magestad, &c.*

En Amberes : Por Juan Duren. Año 1696.

EL ATLAS ABREVIADO,

6

COMPENDIOSA GEOGRAFIA

DE

MUNDO ANTIGUO, Y NUEVO,

ILUSTRADA CON CUARENTA Y DOS MAPAS,

LA DEDICA

AL

D. CARLOS II.

EL REY NUESTRO SEÑOR,

QUE LO ES DE AMBOS MUNDOS.

DOY FE A KE ESSE DE ANTEREDNY DOCTOR
en ambas Ciencias, Triplido y primera Dignidad del Ofi-
fado de Dnias, Protomontio, y Tres Apollolico de esta
Nacional, e de honor de su
Magistral, c.

En Amberes: Por Juan Dumen. Año 1656.



AL REY

NUESTRO SEÑOR.

SEÑOR.



Siendo el Ocio capital enemigo de las Virtudes, aborrecido de la Razon, despreciado de los Espiritus nobles, tanto, que Basilio el Grande dixo, que aun los pezes sulcan mares para encontrar alguna utilidad en su curso: *Piscis tot maria tranat, ut utilitatis aliquid consequatur.* He procurado siempre no dexarlo prevalecer à vista de mis tarèas, y no cortas ocupaciones.

Saco à la publica luz este Abreviado Atlas, poniendolo à los Pies de V. M. sino como obsequio, si quiera como tributo, que siendo breve teatro del Mundo, por muchas razones pedia tan eleyado Patrocinio. Es obra de Criado de V. M. que ha años que sirve el decoroso empleo

de Capellan de Honor; y teniendo Dueño tan Soberano en Casa, no avia la adulacion de buscarlo à fuera con grofseria.

Es descripcion de vn Mundo, en que tiene el Español Cetro tanto dominio, que parece, que solo nace el Sol para su Imperio, teniendo V. M. mas parte en èl, que muchos Reyes juntos de el Univerfo, pues domina en Europa lo mas florido, en Africa lo mas fuerte, en el Asia lo mas rico, en la America lo mas dilatado: y fiendo el mayor Señor de los que reconoce el Mundo estendido V. M. es bien que fea Patrocinio deste Mundo Abreviado.

Los demàs Monarcas cuentan por centenares de leguas sus Provincias, y V. M. aun por millares no las ciñe al numero; pues conviene la mas ajustada Geometria, que la extension de su Imperio es mas de dos millones de leguas quadradas: y quien es el primero en la Soberania, es de justicia el primero en la Proteccion.

Atlas estambien V. M. de la Catolica Iglesia, sobre cuyos ombros en ambos Emisferios descansa el peso de su Grandeza, procurando que cedan à su culto quantas Polytica Secular promete esperanças: y si à las puertas de los Templos ponian en la Antiguedad Leones, porq̃ no

pocos sintieron, que no duermen estos genero-
sos Principes, aunque no admite Aristoteles tã-
to, sino que velan mucho ; y aun esto señalaria
David quando dixo : *Non dormitabit neque dor-
mier, qui custodit Israel.* El Leon de España es el
que guarda la Iglesia, como el mas vigilante en-
tre los Principes , procurando alargar la vista
hasta lo mas escondido del Oriente, por que no
se profanen los Altares.

Reciba, pues, V.M. este dòn humilde , como
que nace de mi voluntad , que yà sè que como
hijo del entendimiento era despreciable, y ten-
ga seguridad a sus Plantas esta Obra pequeña,
para librarse de la Emulacion, ò del Desprecio,
que no solo quisiera poner à sus Reales Pies es-
te Mundo como escrito, sino como conquista-
do, para que lograsse la serenidad de Religion,
que ha tantos años que fatiga sus Provincias.

Guarde, y prospere Dios la Real Catolica Perso-
na de V.M. como la Christiandad ha menester.

D. Francisco de Aefferden.

PREFACIO AL LECTOR

LO que à muchos Geographos diò motivo de dár à sus Libros el nombre de Atlas, fue, que en el Año de la Creacion del Mundo 2412. avia vn Rey de Mauritania con este nombre, el qual por ser tan grande Astronomo, y aver inventado la Esphera, como sienten algunos Autores, tenia fama de conocer perfectamente las Constelaciones, y disposicion de los Cielos, de tal suerte, que parecia aver sido el que reglò sus movimientos: de donde se originò la fabula de hazerle hijo de Iupiter, ò del Cielo, y de Clumena, de fingir, que sustentava el Cielo con sus ombros.

Los que computieron el Atlas grande, y al mismo tiempo dieron el medio admirable de registrar el Vniverso en la Esphera, y pocos Mapas, no sin razon dieron el mismo nombre à su Libro. Y pues salid tan ajustado, y tan vniversalmente admitido este titulo, no he querido mudarle aqui, si solo darle vn epitheto, ò limitacion, llamando este Compendio ATLAS ABREVIADO, porque no reprenta al mundo en toda su extension, sino brevemente, y por mayor.

Se espera, que esta Obra saldrà mas accepta, y gustosa que el Atlas grande, porque no solo describe los Reynos, y Provincias segun su estado presente, sino tambien por ser mas portatil, mas comodo, y emendado de muchos errores, siendo nuevas las laminas, y formadas con singular, y mayor conocimiento de los

Lugares , que quantos hasta aora han salido à luz.

Jamàs los Mapas fueron mas necesarios , que en este tiempo , porque mientras ay Pazes qualquiera puede caminar , y registrar personalmente los Países estraños ; pero aora , que casi todo el Mundo se està abrafando en guerras vivas , es muy peligroso el salir de su Patria , preciso estudiar los Mapas , y hazerle capaz en los Libros.

Los que mas aprovecharàn desta Obra , son los mozos , que con la inclinacion natural de saber lo que passa fuera de sus tierras , tienen vivos deseos de ver mundo ; pero faltandoles para ello muchas vezes , yà la salud , yà los medios , hallaràn aqui à poca costa , y trabajo con que satisfacer su noble anhelo , y curiosidad.


Tambien serà muy vtil para los de la Tertulia , que gustan de leer las novedades , y gazetas , pues tienen aqui vn plano muy exacto de los Reynos de Germania , España , Francia , Hungaria , y Morea : de los Ducados de Saboya , Piamonte , Brabante : de Hanonia , Flandes , y todos los Países baxos , &c. que son los principales Teatros de la guerra presente.


Y la descripcion adjunta conforme al estado moderno de cada Provincia , servirà mucho para la inteligencia de las gazetas , y Mercurios.

No censures el no estàr los lugares de los Mapas , fuera el de España , en Lengua Castellana , porque el averlos hallado yà hechos , me alentò à componer este Libro , sin lo qual ni tendria yo tiempo , ni medios para sacarlo à luz , y espero , que sin esto los entenderàs bastantemente.

Por tanto confio, que agradeceràs al Autor esta su
Obra, y trabajo, pues tiene del Atlas grande todas las
ventajas, y ninguna molestia, ni inconveniente. Dios
quiera que hagas della buen uso, y que mientras buscas
las derrotas acá abaxo de la tierra, no te desvíes de
la senda importante del Cielo.


(***)









* Prime . * Tercie
 * Secunde . * Quarte









* Prime * Tercia
 * Secunda * Quarta



* Quinta.
* Sexta.





EXPLICACION

D E L

GLOBO CELESTE.



Unque el Planisferio deste globo, y su inteligencia no sea precisa para la Geografia, he querido, de pallo tocarlo, à fin de que el Curioso entienda mejor la primera figura presente.


Ella nos representa, como en un Planisferio el Firmamento, en cuya superficie consideramos las Estrellas fixas, que nos luzen desde el Cielo, y los Astronomos han repartido en ciertas juntas, llamadas Constelaciones, dandoles para nuestra comprehension, nombres de hombres, animales, y otras cosas sublunares notables; los Antiguos contaron solas 48. Constelaciones, à que los Modernos añadieron otras doze, y finxen 60. en todo, siendo las principales los doze signos del Zodiaco. Para entender quan falibles, y mal fundados son los supersticiosos agujeros de algunos Astro-


logos, sacados de los influxos que apropiavan à tales Constelaciones para los suessos futuros de los que nacieron debaxo dellas, aun en lo que depende de nuestro libre alvedrio, basta notar, sobre la variedad referida de su numero, que los mas de aquellos Autores desconvienen entre si muchissimo de los terminos que tiene cada Constelacion, y de las Estrellas, que contiene; luego seràn muy inciertas sus propiedades, aunque tuviessen algunas.

Ademàs de dichas juntas de Estrellas, ay siete Planetas, ò Astros errantes, que sobre el movimiento, que les comunica el primer mobil, tienen otro proprio, aunque desigual, perpetuo. Ordenadas por su altura, son Saturno, Jupiter, Marte, el Sol, Venus, Mercurio, y la Luna. Baste esta idèa confussa del globo Celeste, y pasèmos al terrestre.

*DEFINICION DE LA GEOGRAPHIA, Y DIVISION
del Planisferio, ò Mapa general de la
Tierra.*

LA Geographia, ò Sciencia de los Mapas, es el conocimiento, y la descripcion de diferentes partes de la tierra, y del agua, que juntas forman vn cuerpo Espherico, ò redondo, llamado Globo terrestre, y se nos representa debaxo vna superficie, que se distingue en tierra firme, Islas, Oceano, Mares, y Golfos. Este cuerpo, que es muy vasto, y dilatado, pues tiene de circuito, ò redondez siete mil dozientas leguas, queda de todas par-






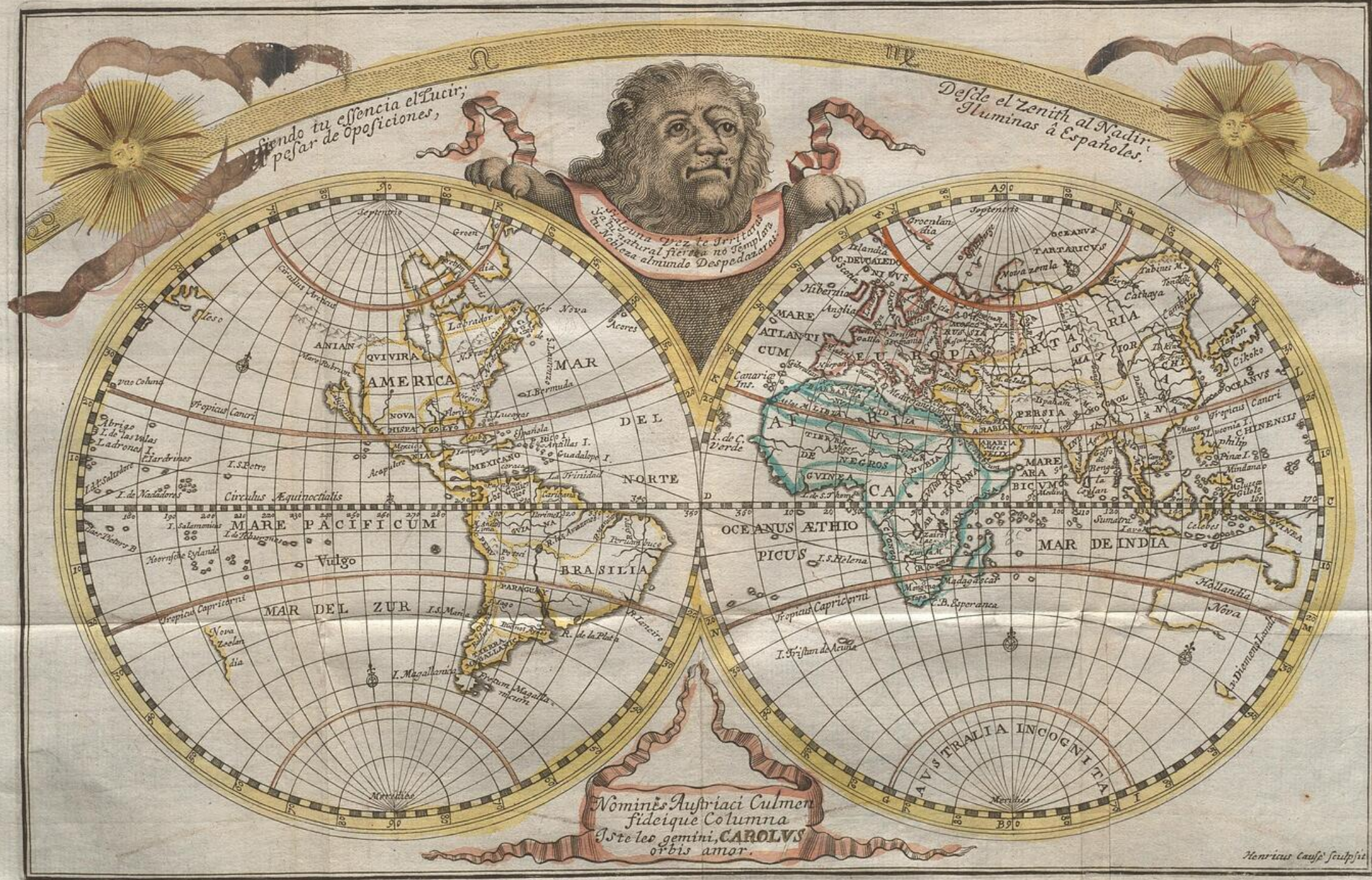
ez le
erza
do D



te Irr
ta no T
o Despe







*Siendo tu essencia el Lucir;
 pesar de Opasiones,*

*Desde el Zenith al Nadir;
 Illuminas à Españoles.*

*Alguna vez te irritas
 Et natural fierre no Templas
 Et Noiea al mundo Despedanas*

*Nominēs Austriaci Culmen
 fideique Columna
 Iste leo gemini, CAROLVS
 orbis amor.*

Henricus Caussē sculpit

De la Geographia.

31

partes rodeado del ayre, sustentandose sobre su propio peso por la Divina Omnipotencia de quien le criò. Los hombres habitan en la superficie de toda su circunferencia sin caer, como nos parece debria acontecer à nuestros Antipodas; porque como cosas pesadas, naturalmente se inclinan à la tierra, y àzia su centro, ni se pueden alexar del sin alguna violencia. Este ayre, que rodèa todo el globo terraqueo, queda asimismo por todas partes encerrado del Cielo, en cuya comparacion el vastissimo cuerpo de la tierra, no es mas que vn punto. La Esfera celeste tiene dos diferentes movimientos, el vno con que del Oriente àzia el Ocaso dà la buelta en veinte y quatro horas, formando el dia, y la noche. El segundo casi opuesto, y propio à los Astros, que acaban su curso muy desigualmente. El Sol en espacio de vn año, sin hazer la mas minima mudança en su carrera, de donde nace, que algunos Climas de la tierra son tan calurosos, frios, ò templados, à proporcion, que se hallan cercanos, ò apartados de donde passa mas, ò menos perpendicularmente este hermoso Planeta.

Para cuya mas facil comprehension inventò el discurso humano ciertos circulos, componiendo dellos vn ingenio que llaman Esfera.

Veamos los que mas sirven al vso de nuestra Geographia.

Primeramente sus circulos se distinguen en mayores, y menores, aquellos parten el mundo en dos porciones iguales, estos en desiguales; pero assi vnos como otros se dividen en trecientas y 60. partes, ò grados.

Los mayores son quatro, el Equador, ò Equinoccial; el Zodiaco, el Horizonte, y el Meridiano. Otros tantos son los menores, el Tropico de Cancer, y Tropico de Capricornio, el Circulo Polar Artico, y el Circulo Polar Anrartico.

El Equinoccial, ò Equador se llama afsi, porque quando el Sol entra en èl (como sucede à 21. de Março, y 21. de Septiembre, con poca diferencia) los dias, y noches son iguales; pero los Marineros le llaman la Linea: y para entenderlo mejor, es menester imaginarse, que el Cielo se mueve sobre vn Exe, cuyas dos extremidades, ò puntos se llaman Polos, el vno Arctico, el otro Antartico: en medio de ellos precisamente se representa formado el Equinoccial: su propiedad, y vso para la Orthographia es, que divida la tierra en dos partes iguales, la vna llamada Septentrional, que cae entre èl, y el Polo Arctico, la otra Meridional, ò Austral, que està comprehendida entre dicho Equador, y el Polo opuesto Antartico.

Por este Circulo Equinoccial se cuenta la latitud de los lugares, subiendo desde el mismo, donde empieza, àzia vno de los Polos en que se acaba, cuyo espacio intermedio es de noventa grados, y el vno se llama Latitud Septentrional, el otro Latitud Meridional, conforme à lo dicho.

El Zodiaco es el camino del Sol, corta al Equinoccial en dos partes iguales, y su mayor distancia del es de veinte y tres grados y medio. Solamente haze ver los que pueden tener el Sol perpendicular. Se divide en doze

De la Geographia.

5

doze partes, ò Signos, llamados Aries, Taurus, Gemini, Cancer, Leo, Virgo, Libraque, Scorpius, Arcitenens, Caper, Amphora, Pisces.

Orizante quiere dezir Confinador, porque este circulo termina nueſtra viſta, que divide el Cielo, y la tierra en dos Emisferios, el vno viſible, y el otro inviſible; ay vn Orizante derecho, otro paralelo, y otro obliquo. Los lugares que eſtàn debaxo del Equador, tienen el Orizante derecho; los que ſe hallan debaxo alguno de los Polos, le tienen paralelo, ò coincidente con el Equador, y todos los demàs tienen Orizante obliquo. La propiedad deſte Circulo es ſeñalar el Oriente, y Ocaſo de los Aſtros, y las quatro Partes cardinales del mundo, que ſon Levante, adonde nace el Sol, Poniente, donde ſe pone, Mediodia àzia el Polo Antartico, y Septentrion, que mira àzia el Arctico; ſe llaman tambien por los quatro vientos, que de alli ſoplan, Eſte, Vveſt, Sud, y Norte.

Meridiano quiere dezir mitad del dia; porque en llegando el Sol à eſte Circulo, es Mediodia, en aquel lugar cuyo Meridiano es; porque ſobre cada punto de la ſuperficie de la tierra paſſa vno de ellos, que ſon caſi infinitos; pero vno eſcogieron los Aſtronomos de entre todos, que llaman el Grande, ò primer Meridiano de los Geographos, aunque no convienen de vn miſmo Circulo: los Antiguos ſeñalaron el de las Canarias, llamadas Iſlas Fortunadas, y lo miſmo hizieron algunos Modernos en ſus Mapas; otros determinaron el Meridiano, que paſſa por las Iſlas Azores, que eſtàn al Poniente de Europa. Desde eſte primer Meridiano ſe cuenta la

longitud de los lugares, yendo del Ocaso àzia el Oriente, hasta trecientos y sesenta grados, que es toda la buelta del Equador, y mucho mayor que la latitud, que solo tiene noventa grados.

Los Tropicos, que distan à veinte y tres grados y medio del Equador, se llaman asì, porque Tropos significa buelta, y en llegando el Sol à ellos, se buelve luego àzia dicho Equador, y crecen, ò menguan los dias.

El Tropico de Cancro es el que està àzia el Polo Àrtico, y el de Capricornio al lado opuesto de el Polo Àntarctico. En el primero es el Solsticio Estivo, que sucede à 21. ò 22. de Junio, y en el segundo el Solsticio del Invierno à 22. de Diciembre con poca diferencia. Se llaman de Cancro, y Capricornio; porque, quando el Sol passea estos Circulos, entra en aquellos Signos.

Los dos Circulos Polares està cada vno cerca à veinte y dos grados y medio de sus respectivos Polos, y se llaman dellos el vno Polar Àrtico, y el otro Polar Àntarctico, como todo se entiende, y concibe mejor por la figura adjunta de la Esfera Armilar.

Dichos quatro Circulos menores dividen el Globo Terraqueo en cinco partes, que llaman Zonas, ò Faxas, porque ciñen este Globo como vna vanda; vna torrida, dos templadas, y dos frias. La Zona torrida es todo el espacio comprehendido entre los dos Tropicos. Sus moradores se llaman Amphiscios, porque echan dos sombras; vnas vezes àzia el Polo Àrtico, otras àzia el Àntarctico. Algunos Antiguos la creyeron inhabitable, por la insufrible calor, y rayos perpendiculares del Sol;

pero

pero oy estamos assegurados de lo contrario, que viven en ella muchos pueblos blancos, y que su temple es muy apacible.

De las dos Zonas templadas vna es Septentrional, contenida entre el Tropico de Cancro, y el Circulo Polar Arctico, la otra Meridional, entre el Tropico de Capricornio, y el Circulo Polar Antartico. Sus moradores no echan mas que vna sombra, y por esto se llaman Heteroscios.

Las Zonas Frias son las contenidas dentro los dos Circulos Polares, vna Septentrional, y otra Meridional: sus moradores se llaman Periscios, porque echan la sombra àzia todos lados al rededor de si.

Los moradores de todo el Globo Terraqueo se distinguen conforme el diferente sitio que tienen, en Antipodas, Antecos, y Periecos. Los primeros son los que viven perpendicularmente debaxo nosotros, y caminan los pies àzia nuestros pies. Tienen medio dia, quando nosotros media noche, Invierno, quando aqui es Verano, y assi se oponen à las nuestras todas sus estaciones de el año. Los Antecos tienen el medio dia, y media noche con nosotros; pero Verano, quando nosotros el Invierno; y al contrario. Los Periecos tienen las estaciones del año como nosotros; pero las horas contrarias, media noche, quando nosotros medio dia, y assi en las demàs horas.

Clima, que significa grado, ò escalon, es vn espacio de la superficie de la tierra, comprehendido entre dos paralelos, cuyo dia maximo se diferencia media hora:

para cuya mejor inteligencia, se ha de saber, que todos los que viven debaxo el Equador, tienen los días, y noches iguales, siempre de doze horas respectivas; pero à medida que nos apartamos del Equador, àzia vno de los Polos, se va perdiendo esta igualdad, creciendo los días maximos de tales moradores, y menguando las noches del Verano: con que donde el día maximo serà de doze horas y media, alli se contará el primer clima, y así prosiguiendo desde el Equador hasta el Circulo Polar, donde el día maximo es de veinte y quatro horas, avrà 24. climas, que duplicadas desde el mismo Equador àzia el otro Circulo Polar, hazen quarenta y ocho. Desde estos Circulos hasta sus Polos, ay otros seis climas de cada lado, que llaman Impropios, porque se miden no por la diferencia de media hora, sino de vn mes entero, de suerte que en todo ay sesenta climas.

Para saber en què clima vivimos, es menester contar las horas del día maximo, restar della s doze, y el numero residuo duplicado, que es, partidas las horas en medias, serà el del clima en que estamos.

Despues de aver explicado los Circulos de la Esfera, y sus vsos, conviene examinar, y entender algunos terminos propios, que ocurren en la Geographia, y son los siguientes, que tocan à la tierra, y su division.

Continente es vn espacio muy grande, y dilatado de tierra, como Europa, Asia, Africa, que tambien se llama Tierra firme.

Isla es vn pedazo de tierra, rodeada por todas partes del agua, y della s ida del Continente, como Sicilia,

Cer-

De la Geographia.

9

Cerdeña, Malta, Canarias, Inglaterra, Corfica, Mallorca, Menorca, &c.

Península, ò casi Insula, es vna parte de tierra, cerca de mar, menos por vn lado, donde es vnida al Continente. Los Griegos la llaman Chersonesos, y muchos Geografos se valen deste termino, como la Morea, y España, &c.

Isthmo es aquel espacio estrecho, ò lengua de tierra, que vne la Península al Continente, y se estrecha entre dos mares; como el que junta la Morèa con Europa, y el de Panamá, que es casi puente de vna à otra America.

Escollo es vna Isla de peñas, y à falga visible de el agua, que se llamarà Sirto, y à quede algo cubierta.

Bancos, ò Baxos son vnos montones de arena, apenas cubiertos del agua, y se señalan en los Mapas con vnos punticos; suelen ser movibles, y mudarse de vna parte à otra.

Promontorio, ò Cabo es vn peñasco, ò punta de tierra, que se abança à la mar, como el de Finis-Terra en Galicia, el de San Vicente en Portugal, &c.

Costas, son lo largo de la tierra, que baña el mar.

Montañas, ò montes son vnas partes de la tierra, muy levantadas sobre la superficie de el Globo terrestre.

Cerros, y Collados son los que no suben mucho.

Llanuras, ò Navas son campos grandes, no interrumpidos con sierras, ni desigualdades.

Imperio, ò Reyno es vn distrito grande de la tierra, que

que contiene varias Provincias sujetas à vn Emperador, ò Rey.

Los terminos que tocan à las partes Aqueas del Globo, son Océano, Mares, Golfos, Estrechos, Pielagos, Archipiélagos, Ponto, ò Mediterraneo, Senos, Enseñada, Euripos, Lagunas, Rios, Barra, Baía, Remolino, Puerto.

Mares son aquellos inmensos Estanques de agua, y se dizen no tener fondo, quando no le alcançan dozientas brazas: se dividen en Océano, Mediterraneo, y Caspio, que no se comunica con el Océano.

Océano son todos los mares juntos, que rodean la tierra por afuera, y reciben diferentes nombres de las Costas que bañan.

Pielago es vna parte de mar ancha, sin Islas, Escollos, ni Bancos.

Archipiélagos es vna porcion dilatada de mar, sembrada de muchas Islas, como el mar Egeo en la Grecia, y el de las Malucas en el Japon, &c.

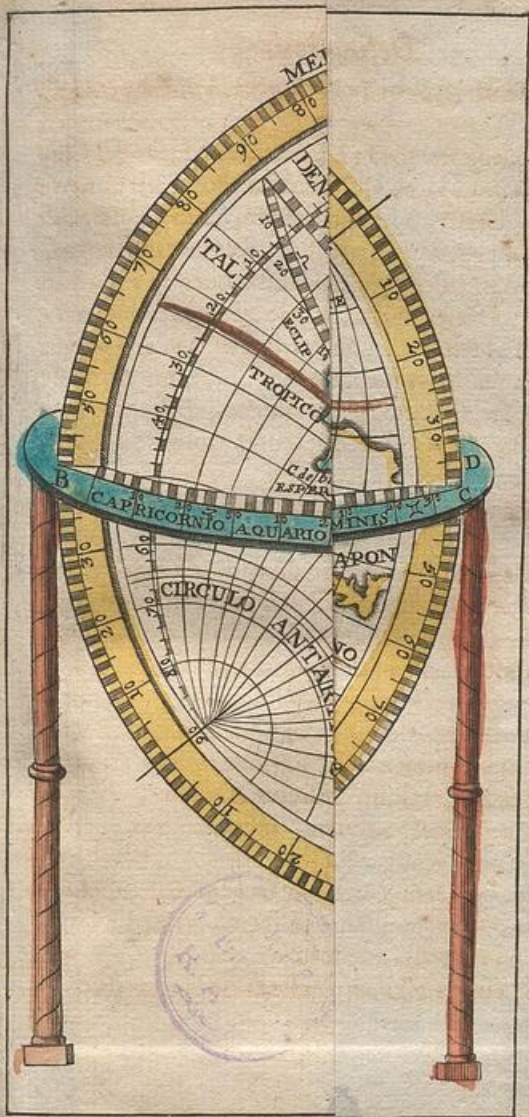
Ponto, ò Mediterraneo, es vn mar rodeado de tierra, que por algun Estrecho se comunica con el Océano.


Golfo, es vn brazo del Océano, que penetra mucho dentro la tierra: tambien se llama Seno, y Baía, como el Golfo de Venecia, el Golfo de Leon, &c.


Puerto, es vn Golfo pequeño cerca de tierra, donde pueden los navios recogerse.

Enseñada, es el seno corto que haze el mar en algunos Puertos, ò entre montañas en forma de media luna, y será Baía si la entrada es estrecha.

Barra, es la boca del Puerto, que tiene la entrada peligrosa.







Estrecho, es vn Braço de mar entre dos tierras poco distantes, por donde se comunican dos mares, como el de Gibraltar, que tiene hasta Zeuta quatro à cinco leguas de ancho, y el de Calais, que desde esta Ciudad hasta Doures en Inglaterra, tendrá con poca diferencia el mismo anchor.

Euripos son vnas partes de estrechos donde están las aguas por ciertos escollos, y cabernas en perpetua furiosa agitation, yendo, y viniendo, como el de Sicilia, llamado Faro de Messina.

Remolino, es donde el agua con impetu va haziendo como vn Circulo, y traga las embarcaciones que se le acercan.

Laguna es vn estanque grande de agua, que en su profundidad, y anchura se asemeja à vn mar: el lago es menor; pero nunca se seca, como hazen los Pantanos.

Rio, es agua, que corre sin parar, ni perder su nombre original, hasta llegar à desaguarse en el mar.

Arroyo, ò rio pequeño es el que pierde su primer nombre antes de entrar en el mar.

El Globo Terraqueo se puede dividir en tres maneras artificialmente, respecto de los Circulos celestes, en Zonas, Climas, Longitud, y Latitud. Naturalmente, en las partes arriba definidas, Isthmos, Islas, Enseñadas, Mares, &c. cuyos lindes la misma naturaleza ha demarcado. Y polyticamente en Imperios, Reynos, Republicas, y otros Estados, que determinò el libre alvedrio, y eleccion de los hombres. En quanto à lo artificial, y à
que

quedan tocados los rudimentos; la division natural re-
conocerà el curioso Lector o cularmente de los Mapas
iluminados deste librito, y la politica se procurará de-
clarar con la mayor brevedad en las respectivas des-
cripciones.

Segun esta division polytica, se señalan comunmen-
te quatro Partes de la tierra, Europa, Asia, Africa, y Ame-
rica: las tres primeras forman vn solo Continente, que
es el mundo antiguo, y la quarta Parte haze por sí sola
otro Continente, que llamamos el Nuevo Mundo, ò In-
dias Occidentales, porque se descubrió el año de 1492.
y fue hasta entonces incognito. Otros Geografos añaden
à estas quatro partes del mundo otras dos, la tierra Ar-
ctica, que se halla cerca del Polo deste nombre, y la An-
tarctica, que està al Polo opuesto Austral, que llaman
Tierra incognita, y juzgan ser vn Continente tan vasto
como Europa, Asia, y Africa juntas.

Quien quisiere estudiar estas materias por menor, y
scientificamente, vea el Espejo Geographico, el Mundo
de Medrano, y los dos tomos de Mr. Robbe, &c.
Finalmente para la inteligencia de los Mapas siguien-
tes, y todos los demás, se ha de advertir, que à su parte
superior suele caer el Norte, à la inferior el Sur, à la de-
recha el Oriente, y à la izquierda el Occidente.

Suelen tambien llevar sus escalas de leguas, sobre
que se busca, y mide la distancia de dos lugares, de este
modo: Se abre el compàs del vno al otro lugar, ponien-
do las puntas en los circulillos que tienen à este fin; lle-
vada despues la misma abertura del compàs sobre la es-
cala,

cala, se reconoceràn las leguas de distancia entre vno, y otro lugar. Si la abertura abraza mas leguas, que la Escala contiene, se medirà lo que sobra en vna, ò mas vezes, y se sumarán las leguas de todas las medidas aplicadas à la Escala.

Aqui no puedo dexar de notar la gran diferencia que ay de leguas à leguas en vnos, y otros Países.

Vna legua de España tiene passos 3400.

Vna legua Alemana 4000.

Vna legua comun de Francia 2500.

Vna legua grande de Francia 3000.

Vna legua de Suecia, y de los Esquizaros 5000.

Vna legua de Vngria 6000.

La de Polonia 3300.

Vna legua de Inglaterra 1250.

Vna legua de Escocia 1500.

Vna milla de Italia, haze passos 1000.

Vna legua de Italia son tres millas

haziendo vn passo Geometrico cinco pies, y vn pie doze pulgadas.


Segundamente se advierte al Lector, que, quando escribo los confines de algun Continente, Reyno, Isla, ò Provincia particular, siempre empiezo por el Oriente, Mediodia, Poniente, y despues los limites que tiene al Norte. Item, quando digo tiene de largo tantas leguas, siempre entiendo de Oriente à Poniente, y su anchor de Mediodia al Norte, ò Septentrion.


La tercera advertencia es, que en las tablas que pondrè al fin de cada vna de las quatro partes del mundo,


do, entre las Villas, y dependencias que subordinarè à cada Imperio, Reyno, Estado, ò Provincia, siempre en primer lugar se hallarà la Capital della. Y de las letras con que rematarè cada palabra, ò nombre proprio. La * significa, q̄ ay Corte del Soberano. La A. que ay Arçobispo. La C. Consejo. D. Ducado. Es. que es de la Corona de España. Em. que es del Emperador. F. que es del Rey de Francia. G. que ay vn Governador, ò Virrey. H. que es de Holandeses. In. que ay Inquisición. Ing. que es de Ingleses. O. que ay Obispo. P. que es Puerto. S. que es del Duque de Saboya. T. que es de el Turco. V. que ay Vni-
 versidad.

(!)








 EUROPA.

Este Continente como, sin disputa, es en extension de las quatro referidas partes del mundo la menor, asi irrefragablemente por su calidad, temple, fecundidad, destreza, y numero de sus moradores, es la mas noble, y aventajada, sacando mas tesoros de su comercio, que las otras de todas sus minas.

Y sin detenerme sobre la fabulosa ethymologia, y origen deste nombre Europa, passare à notar, que esta principal Region del Globo terrestre, casi toda està dentro la Zona templada Septentrional, y su mayor extension del Mediodia al Septentrion, serà de 800. leguas grandes de Francia, y desde Oriente à Poniente 900.

Sobre sus limites precisos ay varias contiendas, que no son deste lugar; y basta saber, que sus lindes son el Archipielago, Helesponto, Proponto, Bosphoro Thracio, Ponto Euxino, Bosphoro Cimmerio, mar del Azabacle, el Don, ò Rio Tanais, hasta el Lago de Rezan, y vna linea imaginada desde el principio del Tanais, hasta el grande Emporio del Norte, San Miguel Arcangel, donde el Rio Dueña desagua en el mar Hyperboreo: el mar Atlantico, el Estrecho de Gibraltar, y el Mediterraneo: el mar Atlantico: el mar Hyperboreo.

El temple, fertilidad, y demàs prerrogativas de la

Euro-

Europa, sus Rios caudalosos, y Fortalezas, las costumbres, y genios de sus pueblos se declararán en adelante, tratando de cada vna de sus muchas hermosísimas Provincias en particular.

Destas las principales en que se divide esta mas noble porcion del mundo, son 14. con el orden siguiente.

1. España, que contiene à Portugal, y consta de muchos Reynos. 2. Francia. 3. Italia. 4. La Germania inferior, que es Flandes, y Hollanda en 17. Provincias. 5. La Germania superior, ò Alemania, que comprehende la Bohemia, y parte de Dinamarca. 6. La Polonia con la Prusia, Cassubia, Rufsia Meridional, Podolia, Volinia, Lituania, Livonia, Sumogitia, Massovia, y otros Estados. 7. La Vngria con la Transilvania, y ambas Moldavias, que la Meridional llaman Valaquia. 8. El Ilirico, que encierra la Croacia, Dalmacia, Bosnia, Rascia, y la Grecia. 10. La Romania. 11. La Servia, y Bulgaria. 12. La Menor Tarraria. 13. Parte del Estado del Gran Duque de Moscovia. 14. La Escandinavia, que contiene los Reynos de Noruega, Suecia, y Dinamarca; de cada vno destes Estados se hablarà adelante debaxo sus titulos respectivos.

Dichos Estados, Reynos, Republicas, y Provincias, se gobiernan de muy diferentes maneras: el mas noble, y dichofo es el gobierno Monarxico, como el de España, Francia, &c. El Despotico se vfa en Turquía, y Moscovia: el Aristocratico en Venecia: el Democratico entre los Esquizaros, y en Olanda; otros ay mixtos de Monar-

nargico, y Aristocratico, como en Alemania, Inglaterra, y Polonia.

El Estado Monargico es el que se gobierna por vn solo Soberano.

El Despotico es el cuyo Monarca dispone libremente de la vida, y muerte de sus subditos sin formalidad, ni via de justicia.

El Aristocratico es el, donde gobiernan algunos Nobles, ò Personas mas calificadas.

El Democrático es el, donde se eligen algunos del Pueblo para que gobiernen.

Professanse en dichos Estados de Europa varias Religiones, si así se pueden llamar las Sectas distintas de la vnica verdadera Religion Catholica Romana.

Cinco son las principales, que se exercen, aunque las Sectas han echado muchas ramas. La mas antigua, y sola verdadera es la Catholica, cuya Cabeça es el Romano Pontifice, Successor de San Pedro, que se sigue en España, Francia, Italia, Flandes, y gran parte de Alemania, y Polonia, &c.

La Mahometana, que inventò, y enseñò el año de 625. Mahometo, Arabe de Nacion, que los Turcos professan estrechamente, y algunos de sus Vassallos.

La Griega, de los q se apartaron de la Iglesia Romana, para seguir el Scisma de Photio, falso Patriarca de Cõstantinopla, y algunos dogmas de Arrio, Nestorio, Eutiches,

Dioscoro, y otros Herefiarcas: varias Sectas que de aqui brotaron, se tienen en los Estados del Gran Turco, en Moscovia, y algunas tierras dependientes de Polonia.

La Luterana, que predicò Martin Luthero, Frayle Apostata, en el año 1517. y se professa en la Alemania baxa, Saxonia, Dinamarca, Suecia, y Brandeburgh. Y finalmente la Religion pretendida reformada, que compuso Juan Calvino de los errores de Vvicleff, Hus, y otros Herefiarcas: destas dos vltimas han salido muchissimas otras Sectas, que se hallan en Inglaterra, Olanda, Alemania, y Polonia, aviendo mas de veinte diferentes de Luthero, y muchas de Calvino.

Los Soberanos que dominan en Europa oy en dia, son Nuestro Santissimo Padre el Pontifice Romano, el Emperador, el Rey de España, el de Francia, el de Polonia, el Rey de Portugal, el Rey de Inglaterra, el Rey de Suecia, el Rey de Dinamarca, el Czar de Moscovia, el Gran Turco, el Duque de Lorena, los siete Electores del Imperio, que son los Arçobispos de Moguncia, Treberis, y Colonia, el Duque de Babiera, el Conde Palatino del Rhin, el Duque de Saxonia, y el Marques de Brandeburgh: las Republicas de Venecia, Olanda, Genua, y Luca, con los Cantones de los Esquizaros, el Lansgrave de Hafia, el Duque de Neuburgh, el Duque de Saboya, el de Florencia, el de Parma, el de Mantua, y el de Modena: los Duques de Hannover, Luneburgh, Zell, Brunsvich, Vvolffenbutel, y Holstein; y finalmente tambien las Villas aliadas, Han-

scati-



O C T V A F

W E K



16 17 18 19 20 21 22

18 19 20 21 22 23 24

ESPAGNE

Eschelle de



Vingt Lieues Chacune de
trois mille pas geometriques
ou d'une heure de Chemin

A 11111

A 11111

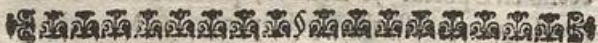
DEPT. OF THE INTERIOR

1880



featicas, como Hamburgo, Lubecque, Bremé, Rostock, &c. Los Obispos de Lieja, Munster, y Paderborn.

Al fin de cada quarta parte del mundo, en la Tabla, se reconoceràn facilmente los Estados que cada Soberano posee en ella al presente Año de 1696.



ESPAÑA.

SE llamava antiguamente Iberia de el Rio Ebro; y porque es la parte mas Occidental de toda la Tierra-Firme, se dize tambien Hesperia, de donde nace el llamarse aquella Punta en Galicia Cabo de Finis-Terræ. Puede se llamar Península, porque el mar la baña por todas partes, menos la de los montes Pirencos, que la dividen de Francia.

Los Terminos de España son, al Oriente, el Mediterraneo, y dichos montes; el Estrecho de Gibraltar; y el Oceano; tendrá por lo largo desde el Cabo de S. Vicente, que està en los Algarbes, hasta Colibre, junto à Perpiñan, en el Rosellon 260. leguas; y su ancho, desde el Estrecho, hasta el Cabo de las Peñas, en Asturias, será de 160.

Seis son los principales Rios de España. 1. Tajo, que nace en los montes de Albarracin, passa por las Villas de Zurita, Fuente de Dueñas, Atanquez, Toledo, Talavera, Puente del Arçobispo, Almaraz, y Alean-

Tara, despues entra en Portugal, y se desagua en el Oceano, en Lisboa. 2. El Duero, que nace junto à Soria, passa por el Burgo de Osma, San Estevan de Gormaz, Simancas, Toro, Zamora, y entrando en Portugal à Miranda, desemboca despues en el Oceano en Oporto. 3. El Ebro, que nace cerca de Espinosa junto à Asturias, passa por Frias, Miranda de Ebro, Logroño, Calahorra, Tudela, Zaragoza, Caspe, y se desagua en Tortosa, en el Mediterraneo. 4. Guadalquivir, que nace en Sierra Segura, passa por Baeza, Andujar, Cordua, y junto à Ezija, baña los muros de Sevilla, y entra en el Oceano, en S. Lucar, Puerto que està 7. leguas de Cadiz. 5. Guadiana, que nace junto à las Salinas, cerca las sierras de Alcaraz, en vnas Lagunas, passa por Calatrava, Puebla, Palacio de Rey, y al Molino de la Polvora del Alcazar de San Juan, se mete debaxo de tierra el espacio de 6. leguas, y bolviendo à salir junto à Arenas, passa por Medellin, Merida, y Badajoz; despues entra en Portugal, y va à desaguarse en el Oceano, en Ayamonte, Puerto de Algarbe. 6. El Miño en Galicia, que nace en los montes, que estàn entre Lugo, y Mondoñedo; passa por Lugo, Belezar, Orense, y Tui, entra junto à la Guardia en el Oceano. Es de notar, que todos estos Rios, menos el Ebro, corren de Oriente à Poniente, que es cosa bien singular.

De la fertilidad, temple, riquezas, y opulencia de esta Region, como de el valor, sutileza, è ingenio de sus Naturales: mas vale callar, que de-

zir poco , hallandose llenas de ello todas las Historias.

Dividese la España en quince partes, que casi son todas Reynos, y se llaman Castilla la Vieja, y la Nueva, Extremadura, Leon, Aragon, Navarra, Valencia, Murcia, Andaluzia, Granada, Portugal, los Algarbes, Galicia, Asturias, Vizcaya, Cataluña.

En el medio de todos están las dos Castillas; de la Vieja es Capital Burgos, donde está cerca la célebre Abadia de las Huelgas, y ay vn famoso Hospital Real para los Peregrinos,

La Capital de Castilla la Nueva es la famosa Ciudad de Toledo, sobre el Tajo, cuyo Arçobispo es Primado de las Españas, con mas de dozientos mil ducados de renta; pero el primer Lugar entre sus Villas tiene la Coronada Imperial de Madrid, sobre el Rio Mançanares, por estar en ella desde el principio deste Siglo, en consideracion de su sanissimo temple, la Corte de el Rey Catolico, por su grandeza, hermosura de su Plaza mayor, lo magnifico de sus calles, y Palacios, abundancia de sus fuentes, lo rico de sus Templos, y otras prerrogativas.

Alcalá de Henares, à seis leguas de Madrid, es vna de las mas célebres Vniuersidades de Europa, donde se enseñan todas Sciencias, especialmente la Sagrada Theologia especulativa.

Enclavada con Castilla la Nueva está la Extremadura, cuya Capital es Badajoz, fertilissima

Provincia, especialmente en ganados, y tan templada, que los llevan allà à hibernar de partes muy remotas; tiene tambien minas de plata, y vn Governador, ò Capitan General de toda la Provincia.

Leon, cuyo largo serà de 40. leguas, y su ancho de 55. tambien està en lo interior de España, y tiene el nombre de su Villa Capital, y vn Obispo Sufraganeo del de Santiago: su Iglesia Cathedral se estima la mas hermosa de España: en este Reyno està Valladolid (antes Corte de los Reyes) sobre el Rio Pisuerga, y Salamanca sobre el Rio Tormes, vna de las mas famosas Vniversidades de todo el mundo.

Galicia, que es el Reyno mas Occidental, tendrà 50. leguas de largo, y 40. de ancho, su Capital es Compostela, ò en Idioma vulgar, Santiago, tan cèbre por las Romerias continuas de todas las partes del mundo; y es de notar, que son tantos los Franceses que van allà, que el camino Real le llaman, ò camião Francès. Ay vn famosissimo Hospital Real, y Confesores para los Estrangeros; tiene su Virrey, y Capitan General, que reside en la Coruña, adonde ay tambien vn Consejo Provincial. Ay minas de oro, Plomo, Cobre, Hierro, y Bermellon, y grande abundàcia de ganado, con que, y por ser los naturales muy dados al trabajo, aunque parezca el Reyno menos pingue, contribuye al Rey mas que ningun otro.

Dando la buelta de aqui àzia el Norte, y costeando el Oceano, se hallan las Asturias, que es vn Principado, de que se intitula el Heredero Primogenito de la Coro-

Corona de España, tendrán 48. leguas de largo, y 18. de ancho, su Capital es aora la Ciudad de Oviedo.

Vizcaya comprehende tres partes, la vna se llama propiamente Vizcaya, que es la mayor, y su Capital Bilbao, otra Guipuzcoa, su Capital Tolosa, la Provincia de Alaba, y su Capital Victoria: las riquissimas minas de hierro, las dos Fortalezas de San Sebastian, y Fuente-Rabia, y la Paz de los Pireneos, que se hizo sobre el Rio Bidassoa, junto al vltimo Castillo, en la Isla de los Fáyanes, año de 1659. donde confina la Francia: hazen cèbre à esta Provincia.

Navarra, casi roda està rodeada de sierras, tendrá de largo 38. leguas, y 32. de ancho, su Capital es la Ciudad de Pamplona, que està muy cerca de la Raya de Francia, y al pie de los Pirineos: su Castillo passa por la mejor Fortificacion de España. Aqui reside el Virrey.

El Reyno de Aragón tendrá 80. leguas de largo, y 47. de ancho: su Capital es Zaragoza sobre el Ebro. Ay asimismo vn Virrey, y sus Consejos para el gobierno, con el Magistrado del Justicia Mayor, que sirve para resguardo de sus Fueros: tiene otras Ciudades de grande amenidad, aunque generalmète la tierra es montuosa: ay en este Reyno dos Vniversidades, vna en Huesca, otra en Zaragoza.

Cataluña solo tiene titulo de Principado: tendrá de largo 60. leguas, y de ancho 50. Su Capital es Barcelona, donde reside el Governador, ó Capitan General: ay vn Obispo, Consejo, y Tribunal de Inquisición.

Tiene esta Provincia minas de oro, plata, cristales, y jaspes: à vna jornada de Barcelona està el famoso Santuario, y Abadia de Benitos, Monserrate.

Sus Fortalezas àzia la Frontera de Francia, y el Rosellon, son Girona, Palamos, y Rosas.

Cótinuando à dár la buelta àzia Mediodia, y Poniéte, por las Costas del Mediterraneo primero se encuêtra.

El Reyno de Valencia, que tiene de largo 66. leguas, y de ancho 25. Su Capital es Valencia, sobre el Rio Guadalaviar, à media leguecita de el Mar. Es ameníssimo su temple, de suerte, que en sus muchos espaciosos jardines, y huertas nunca les faltan à los arboles flores, ni fruta. Tiene minas de plata, hierro, alabastro, alumbre, lapiz. Su Virrey reside en dicha Capital, y suele tener mucho que hazer con los Vandidos, que ay en grande numero, y executan atrozes violencias.

El Reyno de Murcia tendrà de largo 25. leguas, y 23. de ancho: su Capital es Murcia, sobre el Rio Segura, y su Obispo lo es tambien de Cartagena; es muy abundante en limones, naranjas, vinos, sedas, alumbres, amethystos, almagre, y plomo.

El Reyno de Granada tendrà 80. leguas de largo, y 30. en lo mas ancho: su Capital es Granada, sobre los Rios Darro, y Genil, al pie de Sierra-Nevada, que siempre està cubierta de nieve: conquistóla el Señor Rey Don Fernando el Catolico de los Moros en el año de 1492. El Emperador Carlos V. empezó aqui en el Alhambra vn magnifico Palacio, pero no està acabado.

Tiene la Ciudad de circuito mas de quatro leguas, y mas de mil Torres en sus murallas. Su Territorio es amenisimo, abundante en sedas, y hermoscado de vna Vega, ò llanura de mas de quatro leguas, que toda con el beneficio de dichos dos Rios, y la comodidad de las Azequias, se riega todas las vezes que se quiere. Ay vn Consejo Provincial, y vn Tribunal de Inquisicion; pero las calles son à lo Morisco, irregulares, y muy estrechas. La Metropolitana es magnifica, y lo será mucho mas despues de fenecida.

El Reyno de Andaluzia tiene de largo 84. leguas, y de ancho 52. Su Capital es Sevilla, sobre el Rio Guadalquivir, y sube la Marea, ò por lo menos la creciente hasta ella 15. leguas, de fuerte, q̄ pueden llegar à sus murallas grandes navios. Su Metropoli es bellisima, y por la Torre, ò Giralda, se puede subir acavallo; es poco fuerte, y sus calles son irregulares, y estrechas à lo Morisco.

Cordova fue antiguamente Reyno, y Corte de su mismo nombre, oy es grande Ciudad sobre el Guadalquivir, pero poco poblada; siépre ha florecido de grandes Ingenios, siendo Patria de Seneca, Lucano, Avstroes, y del Gran Capitan, &c.

Hallase en este Reyno de Andaluzia el Puerto, y Fortaleza de Gibraltar, que tiene enfrente la de Zeuta, que desde alli se vè; y con tener seis buenos navios de guerra en cada vna, ningun navio Estrangero podria passar del Oceano al Mediterraneo, ni à Levante sin licencia de su Magestad.

Tambien està el famosissimo Emporio de entrábos

Murt.

Mundos, y Puerto de Cadiz, que llaman Isla de Leon, en cuya Baia caben mas de mil navios sin embarazarse, donde se cargan, y descargan los Galeones, y Flota de las Indias, y ay grandissimo comercio.

Costeando de aqui à pocas leguas, se encuentra el Puerto de Ayamonte, à la embocadura de la Guadiana, y luego los Algarbes, que es vna Provincia harto desdichada, y esteril, sin embargo tiene vn Obispo en Faro.

Ultimamente està el Reyno de Portugal, que comprehende casi toda la antigua Lusitania: heredòle el Rey Felipe Segundo, despues de aver echado el vsurpador D. Antonio, Prior de Crato, en el año de 1580. y sus sucesores los Reyes Carolicos lo possayeron hasta el año de 1640. quando se levantaron los Portugueses, y coronaron por su Rey à Don Juan el Quarto Duque de Bragança, cuyos descendientes le posseden pacificamente desde la Paz hecha con la Reyna Madre Tutora, en el de 1668. Tiene de largo 110. leguas, y de ancho donde mas 50.

Dividese el Reyno de Portugal en seis Provincias. 1. Estremadura, en que està Lisboa la Capital Corte de los Reyes, y famosissimo Puerto, adonde se desagua el Tajo; pero la Ciudad, aunque muy grande, tiene muy poco de magnifico, ò hermosa, siendo las mas callejuelas baxadas, y cuestras, donde no caben sino literas. 2. Beyra. 3. Traslosmontes, en que està el Ducado de Bragança. 4. La Provincia de entre Duero, y Miño, adonde està Braga, y Porto. 5. La de Alentejo.

6. El Reyno de los Algarbes.

Tiene este Reyno de Portugal minas de oro, plata, estaño, hierro, plomo, alumbre, cristales, rubies, y otras piedras.

Las Islas principales de España, que se hallan en el Mediterraneo son tres, que los antiguos llamaron Baleares; Mallorca, Menorca, è Ibiza. Mallorca está en medio, tiene Ciudad famosa, fuerte, y de su nombre, donde reside el Virrey de aquellas Islas: à su Oriente está Menorca, son dos buenos Puertos, y Países muy fertiles: Ibiza tiene la Capital de su nombre, y formetera, grã de abundancia de frutos, sin animal alguno pōçoñoso.

Toda la España fue dominada despues del Imperio Romano de diferentes barbaras Naciones, por los Vandalos, Alanos, por los Godos, y Vice-Godos, en todas mas de 700. años, y despues por los Moros de Africa, desde el año 711. hasta el de 1492. quando el Rey D. Fernando ganó à Granada.

A la Augustissima Casa de Austria llegó por sucesion en cabeça de Felipe I. en el año de 1504. y continua oy dia felizmente en el Rey nuestro Señor Carlos Segundo, que Dios guarde.

En el año de 1610. se purgó totalmente de los Moros, que se toleraron hasta entonces, y por medio de la Inquificion se conserva la España mas que ningun otro Reyno gloriosamente limpia de qualquier Secta contraria à la Religion Catolica, y los Sectarios, que cogen, si son obstinados, los queman: sin embargo por lo pingue de la tierra, y el gran comercio, se hallan

mu-

muchos Judíos, sin poderlos defarraygar. Atribuyese à dicho exterminio de los Moros, que passaron de 900y. y à los infinitos Españoles que cohechò el oro de las Indias, el estàr tan despoblada la España.

FRANCIA.

Este Reyno se llamava antiguamente Galia, y tiene su nombre de los Francos, Pueblo de Alemania, que passò à habitarle. Son sus lindes Alemania, los Esquizaros, y Piamonte: el Mediterraneo, y Montes Pirineos, que la dividen de España, como los Alpes de Italia; el Oceano: la Munga, ò Canal de Inglaterra, y los Países baxos. Està en medio de la Zona templada Septentrional, en lo mas largo de Poniente à Oriente, desde la punta de Bretaña, llamada el Conquet, hasta mas allà de Saralva, en Lorena, tendrá 200. leguas, y de ancho del Mediodia al Septentrion, que es desde los Pyreneos hasta Calais 180.

Quatro principales son los caudillosos Rios que entre otros muchos fertilizan este abundantissimo, y poderoso Reyno, la Sena, ò Sequana, que nace en Sene, seis leguas de Dijon en el Ducado de Borgoña, y passando por Sene, Bar, Troya, Melun, Corbeil, Paris, Meulan, Nantes, Vernon, Roan, Caudebec; de alli à 4. leguas entra en el mar Britanico, ò Canal de Inglaterra. La Loira, que nace en Godet en las Cevenais, à 4. leguas de la Villa de P.ii, passa por Feurs, Roanne, Bourbon, Dazize, Nivers, Orleans, Blois, Tours, Saumur,

13 14 15 16 17 18 19 20 21

ANGLETERRE

La Manche ou Canal

I. Garnesey
I. Jarsy
St Michel
Cherbourg
Bayeux
Coutance
NO R MAZ
Auranches...
Sens

St Pol de Leon
Id' Ouessant
BREST
Marlaze
Treguier
St Brience
Rennes
Malostrait
Quimper
Port Louis
Vannes
Nantes
Angers
MANS
Le Mans
RNE AN IOY

Bell Isle
Loire R.
Sables
Saumur
Dlonne
Luçon
Chloran
Bichiers
POITOU
Niort
Ile de Ro
I. d'Oleron
R. de Gironde

MER


OCEANE



LA FRANCE
Et ses Acquisitions
Jusqu'à la Treue
de 1684.
20 Lieues de

3,000 Pas. Geometriques
Chacune
ou d'une heure de Chemin

Bourdeaux
GVIENNE
Raza
Garanne
Combe
Lembou
Senegno
Agre
Leitou
Miran
N
Bertrand
de Comin
MALESPAGNE

14 15 16 17 18 19 20





mur, y Nantes, desde donde se navega, hasta el Oceano, en que se desagua en Sanazayre. La Garona, q̄ nace en Salurdun, al pie de los Pyreos en la Gascuña, pasa por S. Bertran, Rieux, Tolosa, Agen, Burdeos, y desde aqui es navegable por espacio de 20. leguas, hasta entrar en el mar de Gascuña, pero perdiendo su primer nombre, y tomando el de Gironda.

El Rhodano, que tiene su nacimiento en los Alpes, fuera del Reyno, en el monte S. Godardo, tierra de los Grifones, passa por Sion, entra en el Lago de Ginebra, Leon, Viena, Valécia, Montlimat, Viviers, Aviñon, Arles, y Dormet, y de alli à 4. leguas se pierde en el Mediterraneo por muchas bocas. Por dominar en este Reyno Marte, y Jupiter, son sus Pueblos inclinados à las armas, y al trabajo, comercio, y sciencias, desuerte, que en todo el Norte ningun Cavallero es estimado, que no ha vivido algunos años en Francia, y aprendido su lengua, cortesania, y buen arte.

Antiguamente se dividia la Galia en Cisalpina, y Transalpina. Item, despues en Galia Belgica, Celtica, Aquitanica, y Narbonense; pero oy dividen este Reyno por los 12. Governos, que se juntaron en las Cortes Generales el año de 1614. à que añadiendo los Franceses sus Conquistas de Saboya, Condado de Borgoña, Lorena, en Alsacia, Luxemburgh, y Flandes, cuentan 18. Provincias, ò Governos. ¶ Son pues sus principales Provincias. 1. la Guiena, ò Aquitania, cuya Capital es Burdeos. 2. El Gobierno de Lenguadoc, que comprehende el Rosellon, su Capital Tolosa, la mejor

Ciudad despues de Paris, y su País el mas fertil, y ameno de todo el Reyno. 3. La Provincia, su Capital Aix, Contiene el Principado de Orange, cuya Fortaleza poseyò, y mandò bolar el Rey de Francia: la Capital es Carpentras, que pertenece al Papa, como tambien Avinion, adonde no poco tiempo estuvo la Silla Apostolica, y ay las mas hermosas murallas del mundo. 4. El Delfinado, de que toman el nombre los Principes herederos, por el concierto con que le cediò el Conde Imberto al Rey Felipe de Valois: su Capital es Grenoble, sobre el Rio Isàra. 5. El Gobierno de Leon, cuya Capital es Leon, Ciudad de las mas ricas, hermosas, y antiguas de Europa, cèlebre Emporio, donde se juntan los Rios Rhodano, y Sona. 6. El Gobierno, ò Ducado de Borgoña, cuya Capital es Dijon, sobre el Rio Yche, contiene la muy insigne Abadia Cisterciense, y la Bressa, que fue de los Duques de Saboya. 7. La Champaña, que assi se llama por sus hermosos grandes campos; contiene varias Provincias. 1. La Champaña, su Capital Troya sobre la Sena. 2. El Remès, su Capital Rems, cuyo Arçobispo consagra los Reyes de Francia. 3. El Perthès. 4. El Rethes. 5. El Vallage. 6. El Bassiñy, su Capital Langres. 7. El Senonense, su Capital Sens, y su Arçobispo Primado de las Galias, aunque se lo disputa el de Leon. 8. Bria de Champaña, su Capital Provins.

El octavo Gobierno es el de la Picardia, que passa por la mas noble Provincia, y es el Solar de muchísimas illustres Casas: su Capital es Amiens. En este Go-

vierno entran los Franceses el País de Artois, con su Capital Arras, y el Cambresi, Hainaut, y Luxemburgh, conquistas de Flandes.

El nono es Normandia, su Capital Ruan, sobre la Sena, cèlebre Emporio. El 10. la Bretaña, por todas partes bañada del Oceano; contiene las Diocesis de Renes, Dol, S. Malo, S. Brien, Tréguier, S. Pol, de Leó Quimper, Vanes, y Nantes: su Capital es Renes. Los Gobiernos referidos se hallan en lo exterior de la Francia, y en lo interior.

El vndezimo Gobierno, ò Provincia es la de Orleans, que comprehende otros doze Gobiernos subalternos, siendo la mas estendida de todas: su Capital es Orleans, antiguamente Corte de vn Reyno; pero aora es Ducado, y Titulo de los segundos Genitos de Francia.

La duodezima Provincia es la Isla de Francia, que aunque la menor, es su Gobierno el mas apetecible de todos: llamase Isla, porque se encierra entre los quatro Rios Sena, Marna, Oise, y Aine: su Capital es Paris, Corte de los Reyes de Francia; aunque lo mas residen en los Palacios circumvezinos de S. German, S. Claudio, Fontanablau, y Versalles: tiene esta Ciudad la grãdeza, riqueza, y demàs ventajas que todos saben; su Arçobispo es Duque, y Par de Francia de poco acà.

El Ducado de Lorena, que antiguamente fue Reyno, tiene por Capital Nancy, Corte que fue de sus Duques: contiene ademàs del Ducado de Lorena, el de Bar. El Condado de Borgoa, ò Franco Condado, que era vno de los diez Circulos del Imperio, y joya esti-

mada


mada de la Corona de España: tiene por Capital, Doña, y singular abundancia de excelentes vinos, trigos, ganados, y Salinas.

De la Saboya, Piamonte, y los Países conquistados se hablarà separadamente abaxo.

Los Pares de Francia fueron al principio que los criò Carlo Magno, doze; seis Eclesiasticos, y seis Seglares: entre los primeros ay tres Duques, el Arçobispo de Rems, el Obispo de Lan, y el de Langres; y tres Condes, el Obispo de Chalon, el de Noyon, y el de Boves. Tambien entre los Seglares ay tres Duques, el de Borgoña, el de Normandia, y el de Aquitania, ò Guiena, y tres Condes, el de Flandes, el de Tolosa, y el de Champaña. Los demàs se instituyeron despues. El Christianissimo Rey de Francia es oy Luis XIV. que fue el primero, quien prohibiò el exercicio de la Religion pretendida reformada de Calvino en el año de 1686. echando todos sus Sectarios, que eran innumerables, con impulso yà de Religion, yà de Polytica, contra los Ediètos de Nantes, que en su favor otorgaron los Reyes Predecesores.

Esta Corona es hereditaria oy en la Casa de Bourbon, y siempre con exclusion de hembras, en virtud de la Ley Sacralica.










COMITATUS
HOLLANDIAE
L. P. 1685. 2. K.

Karlsruhe fecit



THE GERMANY OF THE

B
r
y
d
c
q
L
fa
2
D
m
fo
fo
au
bl
til
R
do
O
ti
fo
gr
ci
D



MARIS GERMANICI PARS



COMITATUS HOLLANDIAE

DE NOORT-ZEE

DE ZUYDER

ZEE

PARIS

Land van Groenland
Land van Brabant
Land van Friesland
Land van Overijssel
Land van Gelderland
Land van Utrecht
Land van Zeeland
Land van Vlaanderen

1811

Faint, illegible text, possibly bleed-through from the reverse side of the page.

beldes, despues de perdida la batalla cerca de Praga en 1620. le quitò Ferdinando II. Emperador su Dignidad, y Estados, dando el Electorado, y Palatinado al Duque de Baviera; pero por la paz de Munster se le restituyò el Palatinado baxo, y Titulo de nuevo octavo Elector, quedando el de Baviera con el Palatinado alto, y la Dignidad Electoral, que se le avia dado.

Este Palatinado confina con Franconia, Suabia, Alfacia, Lorena, Treberis, y Moguncia: tendrà de largo 20. leguas, y 22. de ancho.

El Padre Serenissimo de la Reyna nuestra señora, Duque de Neuburg, lo heredò del Conde Carlos, que murió sin hijos en 1685. Su Capital es Heidelberga sobre el Necke, residencia de los Electores, que oy son Catolicos, y siempre Architeforeros del Imperio, aunque otras Sectas se permiten, y muchos Judios publicamente en Vvorms, y Spira. Todo este ameno fertilissimo País, y sus hermosas Ciudades hizo assolar el Rey de Francia por fingidas pretensiones en nombre de la muger de dicho Carlos, hermana del Duque de Orleans.

El Arçobispado de Moguncia confina con el Palatinado, y Treberis: su Corte, y Capital es Moguncia sobre el Rhin, entre el qual, y el Mein està el Landgraviado de Darmstatt.

Su Soberano es el Arçobispo Elector, primer Chanciller del Sacro Imperio en Alemania, y Director de la Dieta en Ratisbona.

El Arçobispado de Treberis enclavado entre Mo-

guncia, Colonia, Lorena, y Luxemburg, està sobre la Mosela: su Capital, y Corte Treberis, su Soberano el Arçobispo Elector, que es primer Chanciller del Imperio en Francia, y Reyno Arelatense.

El Arçobispado de Colonia confina con el País de Berg, de la Marca, Treberis, Cleves, Gueldres, y Lieja: su Capital Colonia, sobre el Rhin, su Soberano el Arçobispo Elector, oy Principe Clemente de Baviera Archi-Chanciller en Italia. De muchos años acá fueron estos Arçobispos tambien Obispos de Lieja.

7. La Vvesfalia, incorporado el País de Lieja, Ducado de Ferden, Ducados de Cleves, y Juliers: tiene por Lindes el Oceano, Saxonia, Hafsia, Cleves, y Juliers, de largo 64. leguas, y 42. de ancho, sin contar dichos dos Ducados: es abundante en Vellotas, y Perniles excelentes, que se llaman de Moguncia, porque allí se venden. Su mas considerable Ciudad es Munster, residencia del Obispo, muy poderoso, y principal Soberano, que puede poner en campaña 200. hombres.

El Ducado de Ferden està sobre el Aler en la Saxonia baxa, y pertenece al Rey de Suecia.

El Ducado de Cleves confina con Olanda, Gueldria, Vvesfalia, y Colonia: su Capital Cleves, cerca del Rhin; el de Juliers con Colonia, Lieja, Gueldres, y País de la Marca: su Capital Juliers, sobre la Roer. La sucesion destos dos Ducados fue la mançana de la Discordia, que inquietò muchos años à Flandes, y Alemania, por los muchos pretendientes, despues del Duque

postrero Juan Guillermo, que falleció sin hijos legítimos; los principales Acrehedores, que se armaron, fueron el Elector Marqués de Brandemburg, y el Duque de Neuburg, que finalmente convinieron en que provisionalmente el Elector quedaria con el País de Cleves, Condado de la Marck, y Ravensperg; y el Duque de Neuburg, con el Ducado de Juliers, y Berg, cuya Capital es Dusseldorff, sobre el Rhin, Corte donde nació la Reyna nuestra señora, y el Señorío de Ravensstein sobre la Mosa.

8. El Circulo de la Saxonia alta, incluyendo en él los Estados de Brandeburg, Pomerania, y Lusacia; confina con la Silesia, Bohemia, Franconia, Hafsia, Brunsvich, y Brandeburgh: tendrá cerca de 70. leguas de largo, y 45. de ancho. Vvittemberg sobre el Elba, es la Capital deste Ducado Electoral de Saxonia, y Dresden sobre el mismo Rio, es Capital de la Misnia, y Residencia de los Electores, que llevan el Estoque en la Coronacion de los Emperadores, y son Archi-Constables del Imperio. Erfort sobre la Gera es Capital del Landgraviado de Thuringia, su jurisdiccion es del Arçobispado de Moguncia. Bautzen sobre la Sprea es Capital de Lusacia. Este Elector, y los mas Subditos son Lutheranos, aviendo sido el primer asylo de Luthero Saxonia.

El Marquesado de Brandeburg pertenece al Elector deste nombre, que es Archi-Sumiller de Corps del Imperio, y confina con Polonia, Silesia, Saxonia, y Pomerania; tendrá de largo 75. leguas, y 30. de ancho:

su Capital es Berlin sobre la Spree, donde reside el Elector, que es reputado por el Soberano de mas dilatado Señorío en toda Alemania fuera de el Emperador. La mayor parte de sus Vassallos son Lutheranos, como eran sus Duques, el de oy es Calvinista, y muchos le siguieron, y siguen.

La Provincia, y Ducado de Pomerania confina con el mar Baltico, la Prusia, Polonia, y Meckleburg. Tendrà de largo 80. leguas, y apenas 20. de ancho donde mas. Su Capital es Stetin, que es del Rey de Suecia, como toda la Pomerania alta, despues de la Paz de Munster en 1648. La baxa es del Elector de Brandeburg; todos aqui especialmente los Obispos son Lutheranos.

9. La Saxonia baxa, incluyendo el Ducado de Holstein, de la qual salieron à poblar Inglaterra los Saxones; confina con el mar Germanico, Dinamarca, mar Baltico, Pomerania, Brandeburg, Hafsia, y Vvesfalia. Tendrà 80. leguas de largo, y 70. de ancho. Se divide en ocho principales Estados Soberanos, Ducados de Lunenburg, Lauvenburg, y Brunsvich, con el Obispado de Hildesheim, Principados de Magdeburg, y Halberstatt, mas los Ducados de Bremen, Ferden, Meckleburg, Holstein, que en parte toca à Dinamarca, Hannover, Gottingen, Grubenhagen, con las Villas de Hamburg, Lubeck, &c. Cada Estado se gobierna por su Principe, que se intitula dellos, menos Bremen, y Ferden, que son del Rey de Suecia, Magdeburg, y Halberstatt de Brandeburg, Hamburg, Lubeck, que

son Villas libres Hanseaticas.

Por toda esta Provincia se professa la Secta de Luthero, menos el Obispo de Hildesheim, el Principe de Meckleburg, Sverin, y Duque de Saxonia Lavenburg: sus Villas Capitales son Lüneburg sobre el Ilmenovv, Lavenburg sobre el Elva, Brunsvich sobre el OKer, y Hildesheim, Magdeburg sobre el Elba, Halberstat, y Bremen sobre el Vveser, Ferden sobre el Aler, y Rostock en Meckleburg.

10. Es el Circulo de Borgoña, que comprehende los Países baxos, y Franco Condado de Borgoña, de que tratamos en otra parte arriba; con que para acabar con la Alemania, solo nos faltan los Esgvizaros, y sus Aliados.

LOS TREZE CANTONES DE ESGVIZAROS.

EStos Suizos están entre los Alpes, Saboya, Condado de Borgoña, Alfacia, y Tyrol. Dividense en 13. Cantones, de Berna, Lucerna, Basilea, Friburgo, Zurich, Soleure, que son seis insignes Ciudades Capitales de sus Cantones, Esvviz, Zugh, Vndervald, Vti, Glaris, Eschafusa, Appenzel, que son como otras tantas pequeñas Republicas, siete Catholicas, quatro Hereges, y dos mixtas. Tienen por Aliados à la Abadia de San Gal, Obispado de Constancia, los de Valois, los Grisones, cuya Capital es Coira, los de Ginebra, que es el nido de los Apostatas de Italia, desde el año de 1535. Rotvveil, y Biel. Por Vassallos cuentan los de Turgo-

vv, &c. de largo tendrà todo este País 66. leguas de ancho 47.

Estos Pueblos se revelaron contra el Emperador Alberto, y se mantuvieron libres: son famosos Soldados, y sirven à quien los paga mejor. Su Gobierno es enteramente democratico, sin que tengan algun Jefe fixo, si amovibles los Capitanes, y Magistrados, que eligen los Diputados de dichos Cantones. Y aunque la diferencia de Religion cause algunas emulaciones entre ellos, tratandose de su conservacion, ò comun interès, se hermanan siempre sus resoluciones.

LOS REYNOS DE NORVV EGA, y Dinamarca.

EMpezando de la parte mas Septentrional de Europa, se encuentran los Reynos de Noruega, que significa Camino del Norte, y Dinamarca, que antes juntamente con la Suezia, hazian vn solo Reyno, llamado Scandinavia. La Noruega, que oy es del Rey de Dinamarca, tendrà de largo mas de 300. leguas, de ancho 50. donde mas. Sus limites son el Occeano, al Oriente algunos Lagos, y el Rio Glama, con vna cordillera de tierras, que lo dividen de la Suezia. El fumo frio lo haze en partes del todo esteril; se rige por cinco Governadores, que viven en Bahus, que es del Rey de Suezia, Aggerhus, Bergenhus, Drothemhus, y Vvardhus, que comprehende la Lapponia, Dinamarquesa. A su Occidente se hallan muchissimas Islas, y junto à la
de

36


37

38

39

DANE MARQ ET

SUD-GOTHLANDE

10 lieues  d'une heu
 de chemin ou de 3000 Pas
 Geometriques Chasne



DANVDE

DE

MER

NORR

S

A



58

57

56

55


54

37

38

39

40






DANE MARQ ET
SUED-GOTHLANDE

30 lieues de l'échelle de 3000 Toises d'une lieue Géométrique Chaux

MER BALTIQUE





de Hiteren vn remolino, que se traga los navios. La Capital de Noruega es Berghen, adonde reside el Virrey. Los mas son Lutheranos, como en Dinamarca, aunque ay algunos Idolatras tambien.

La Dinamarca tiene por lindes el mar, que la separa de Noruega, y Suecia, y al Mediodia confina con Alemania; de largo tendrà 90. leguas, y de ancho 50. Dividefe en dos partes, la Península de Jutland, y las Islas que ay al Oriente della.

Las principales Islas de Dinamarca son Zeeland, que tendrà 60. leguas de circuito: y su Capital es la famosa Ciudad de Copenhagen, que significa Puerto de Mercaderes, donde reside el Rey, Fuinen, Lange-land, Laland, Falster, Mone, Alsen, Femerē, Bornholm. Entre la de Zeeland, y la Provincia de Schoonen en Suecia, està el Estrecho cèlebre del Sund, que tendrà vna legua de ancho donde menos.

El Reyno de Dinamarca fue electivo hasta el año 1659. quando en Federico III. lo hizieron hereditario por aver rechazado à los Suedezezes, que tenian muy apretada la Ciudad de Copenhagen. Federico I. introduxo el Lutheranismo para conseguir la proteccion de los Principes Sectarios contra su Sobrino Christiano II. Toleran qualquier otra Religion, menos la verdadera Catolica.



REYNO DE SUECIA.

Prosiguiendo àzia el Oriente, se encuentran los Estados del Rey de Suecia, de donde salieron los Godos, que inundaron la Italia, España, y parte de Francia; tendràn de largo 280. leguas, y de ancho 160. Sus Confines son al Septentrion, la Lapponia Dinamarquesa, y Moscovia, tambien al Oriente, y Mediodia, con la Polonia, y el mar Baltico, à Poniente con el mar, el Rio Glama, y vna cordillera de Montañas, que los divide de Noruega. Respiran estos Pueblos ayre tan puro, y sano, que aun abreviando mucho sus dias con los vicios, suelen muchos vivir 120. 130. años. En todos estos Países del Norte, por ser fríissimos, ni en la Saxonia, ni en Vvesfalia no se cria vino, pero ay abundancia de mantenimientos, y pezes de mar, y rios.

Dividese este Reyno en siete principales Provincias. La Gothia, la Suecia, la Lapponia, Finlanda, Livonia, Ingria, y Pomerania. Tiene por Capital, y Corte de sus Reyes la insigne Ciudad de Estockholm, fabricada entre escollos, y rocas, con un Puerto muy seguro. Su Gobierno, aunque es Monargico, tiene algun viso de Aristocratico, por la mucha autoridad de los Magnates. Desde el Siglo pasado, en tiempo de Gustano I. solo es hereditario este Reyno, que antes fue electivo; siguen la Secta de Luthero, con total exclusion de los Catholicos.

Cediò el Emperador al Rey de Suecia, por la paz

LES ROYAUMES
DE
SUEDE ET NORWEGE

M A R E

Eschelle

20 40

40 Grandes Lieues de
France ou
24 Lieues de Suede



O C E A N

N O R W E G E

M E R

M E R D E
D A N E M A R Q

D A N E M A R Q

25 30 35









LES ROYAUMES
DE
SUEDE ET NORWEGE

MARE

Nort Cap

Nort Kim DAZ

NORD

Echelle
20 40

40. Grandes Lieues de
France et
24 Lieues de Suede



OCEAN

NORWEGE

Heilige land I.

Inverland

Hintereng

Ofen

Bertram

BERG

Landernes

Pente de ...

DANE

MARE

DANEMARQ

Albory

Carnegat

Elbow

Wisthus

Lagorn

Albory

Albory

Albory

Albory

Cap Raxelle

Vissam I.

Thromas I.

Lofoten

Utra fiord

Utra

Utra

Utra

Utra

Utra

Utra

Utra

Utra

Utra

Utra

Utra

Utra

Utra

Utra

Utra

Utra

Utra

Utra

Utra

Utra

Utra

Utra

Cap Raxelle

Vissam I.

Thromas I.

Lofoten

Utra fiord

Utra

Utra

Utra

Utra

Utra

Utra

Utra

Utra

Utra

Utra

Utra

Utra

Utra

Utra

Utra

Utra

Utra

Utra

Utra

Utra

Utra

Utra

Cap Raxelle

Vissam I.

Thromas I.

Lofoten

Utra fiord

Utra

Utra

Utra

Utra

Utra

Utra

Utra

Utra

Utra

Utra

Utra

Utra

Utra

Utra

Utra

Utra

Utra

Utra

Utra

Utra

Utra

Utra

Cap Raxelle

Vissam I.

Thromas I.

Lofoten

Utra fiord

Utra

Utra

Utra

Utra

Utra

Utra

Utra

Utra

Utra

Utra

Utra

Utra

Utra

Utra

Utra

Utra

Utra

Utra

Utra

Utra

Utra

Utra

Cap Raxelle

Vissam I.

Thromas I.

Lofoten

Utra fiord

Utra

Utra

Utra

Utra

Utra

Utra

Utra

Utra

Utra

Utra

Utra

Utra

Utra

Utra

Utra

Utra

Utra

Utra

Utra

Utra

Utra

Utra

Cap Raxelle

Vissam I.

Thromas I.

Lofoten

Utra fiord

Utra

Utra

Utra

Utra

Utra

Utra

Utra

Utra

Utra

Utra

Utra

Utra

Utra

Utra

Utra

Utra

Utra

Utra

Utra

Utra

Utra

Utra

Cap Raxelle

Vissam I.

Thromas I.

Lofoten

Utra fiord

Utra

Utra

Utra

Utra

Utra

Utra

Utra

Utra

Utra

Utra

Utra

Utra

Utra

Utra

Utra

Utra

Utra

Utra

Utra

Utra

Utra

Utra

Cap Raxelle

Vissam I.

Thromas I.

Lofoten

Utra fiord

Utra

Utra

Utra

Utra

Utra

Utra

Utra

Utra

Utra

Utra

Utra

Utra

Utra

Utra

Utra

Utra

Utra

Utra

Utra

Utra

Utra

Utra

Cap Raxelle

Vissam I.

Thromas I.

Lofoten

Utra fiord

Utra

Utra

Utra

Utra

Utra

Utra

Utra

Utra

Utra

Utra

Utra

Utra

Utra

Utra

Utra

Utra

Utra

Utra

Utra

Utra

Utra

Utra

25

30

35


40


45

50

55

72
70
69
68
67
66
65
64
63
62
61
60
59
58
57





40 41 42 43 44 45 46 47 48 49 50 51 52 53 54 55 56 57 58 59 60 61 62 63 64

MER
BALTIQUE

ESTATS
DE LA
COURONNE
DE
POLOGNE

Echelle
de vingt heures de
chemin



39 40 41 42 43 44 45 46 47 48 49 50 51 52 53 54 55 56 57 58

paz de Munster, los Ducados de Bremen, y Ferden con Vildhusen en Vvesfalia; tambien el Señorío de Vvifmar, en Pomerania alta, con su Capital Sterin, y parte de la baxa, y la isla de Rughen, &c.

REYNO DE POLONIA.

ES oy dia este Reyno el mas espacioso de Europa; pues tiene de largo 270. leguas desde las Fronteras de la pequeña Tartaria hasta las de Brandeburg, y 200. de ancho, desde las sierras de Transilvania hasta el Ducado de Curlandia.

Confina la Polonia con el mar Baltico, Livonia, Moscovia, la Tartaria pequeña, la Moldavia, Transilvania, Vngaria, y Alemania al Poniente. Sus principales Rios son la Vistula, que nace de vna montaña cerca de Teschen en la Silesia, passa à Cracovia, Sendomir, Vvarsovia, Vladislavv, Thorn, y Culm, à Danzich, Capital de la Prusia Real, entra en el mar. La Vvarta, el Bug, el Niemen, la Duna, el Nieper, ò Boristenes, que passa à Smolensko, baña parte de Lituania, y la VKrania, se desagua en el mar Negro; item el Niester, que passa junto à CaminieK; fuelese dividir este Estado en dos partes, el Reyno de Polonia, y el Gran Ducado de Lituania, que tienen cada vno sus Generales, y Cabos principales separados, como Maestro de Campo General, y Gran Chanciller, &c. Las Provincias que inclayen, se veràn en el Indice, ò Tabla de Europa. La Capital de Polonia es Cracovia sobre la Vistala, adonde

de se coronan los Reyes, que se eligen à Vvarfovia, porque hasta oy se han mantenido los Polacos el derecho de elegir sus Monarcas, que en medio de serlo, gobiernan con limitacion Aristocratica; pues en materias de Estado, necessita su resolucion del consentimiento de los Senadores, y aun con alguna democracia, por lo mucho que pueden los nobles en las Dietas, que los Reyes convocan; cuyo inconveniente haze menos apetecible esta Corona, y parece aver motivado, que tres Reyes en el espacio de cien años lo renunciassen. Si quieren esta vez acertar la eleccion los Polacos, nombraràn por su Rey al Principe Jacobo, Cuñado de la Reyna nuestra señora, ò al Principe Carlos su Hermano. La VKrania, ò Frontera està poblada de los Cosacos, que se han revelado contra la Polonia, y elegido vn Jefe, ò Principe de VKrania, debaxo la proteccion del Gran Turco, que ocupa la mayor parte de la Podolia, con su Capital Caminieck. Los mas en Polonia son Catolicos, aunque se hallan varios Hereges, Judios, y aun Idolatras en la Samogitia.


La Prusia se divide en Real, y Ducal. La primera es del Rey de Polonia, con su Capital Dantzich: la otra es del Duque de Brandeburg, con su Capital Monreal sobre el Pregel.


El Ducado de Curlanda, que fue del Gran Maestre de la Orden Teutonica: oy tiene su Duque Soberano Feudatario de Polonia desde el año 1562. Su Capital es Golding, pero la residencia del Principe es en Mitau sobre el Bulderavv.



MER DE MER BLANCHE
BELLA MORE
LE PORIE
FINLANDE
INGRIE
LIVONIE
PLESROW
MER NOIRE
NOVO
BIELHA
RSCHOW
MOSCOU
CWORO
TIN
Worotin
Novogrodek
Squiera

*La Pal...
Kouoda
Kielu
Kandalar
Ombay
Iykena
Meseensikh
C. Penle
S. Michel
Archangel
Kargapol
Lac One
Lac Lade
MAGRAPOL
VAGA
VOLOGDA
Suhana
Wologa
LARGSLAW
Rostow
Iaroslaw
Rschow
Moska
Amolensko
Moscouies
Novogrodek
Squiera*







La Samogitia asimismo es del Rey de Polonia con su Capital Rosinia, y las demás Villas, que se hallarán en la Tabla.

LOS ESTADOS DEL CZAR, ò GRAN
Duque de Moscovia,

POR no apartarme de los Confines de Polonia, pondré aqui los que tocan à la Moscovia Europea, ò Ruffia mayor, adonde las nieves duran las tres partes del año, aunque en el Verano suele aver apretados calores por algunas semanas, de suerte, que se siembra, y se agosta en dos meses de tiempo; tiene por Fronteras à Mediodia la Tartaria menor, los Rios Don, Desna, y Psola, à Poniente los Reynos de Polonia, y Suecia, con el Boristhenes, al Norte el mar Glacial, y al Oriente los Terminos de Europa: su Capital, y Corte es Moskovv sobre el Rio MosKa, que tendrá 418. y mas casas, fabricadas todas de maderage, y barro, y en el Palacio de el Czar, ò Emperador viven 209. hombres. Los Rios principales son la Volga, que despues de un curso de 500. leguas se desagua en el mar Caspio por muchas bocas; el Don, ò Tanais, que se pierde en el mar de Zabache; la Dvvina, que entra en el mar Blanco, y el Ienesei. Ay además muchos grandísimos Lagos, como Ladoga, que tiene de largo 55. leguas, y 25. de ancho, y Onega, que tendrá de largo 50. de ancho 18. &c.

El Czar se ha hecho algunas Provincias tributaria

de la Tartaria; como los Reynos de Cazan, Bulgar, y Altracan, &c. Goza su Monarchia hereditaria con un Gobierno despótico; professa la Religion Scismatica de los Griegos; pero no reconocen al Patriarca de Constantinopla, sino al suyo propio, que tienen, con algunos Arçobispos, y Obispos Sufraganeos. No toleran Catolicos, ni Judios, si Calvinistas, y Luteranos, y aun Idolatras, y Mahometanos àzia la Tartaria.

LA TVRQVIA EN EVROPA.


PRosiguiendo el rumbo àzia Poniente dentro de los Terminos de Europa, faltanos parte de la Turquia, y de la Hungaria, con las Provincias que incluyen, ò sugetan. Tendrà esta Turquia Europea, de largo 290. leguas, y de ancho 250. confina al Septentrion con Polonia, y la Hungaria Christiana, al Oriente con el mar de Zabache, mar Negro, mar de Marmara, y el Archipiélago; al Mediodia con el Mediterraneo, y al Poniente con el Golfo de Venecia.

Sus principales Rios son el Danubio, la Teisa, ò Tibisco, el Dravo, y la Sava, la Mariza, que passa à Philipopoli, Andrinopoli, y Trajanopoli. Sus Provincias, la Romania, Grecia, Bulgaria, Servia, Bosnia, la tercera parte de la Esclavonia encerrada entre el Dravo, y la Sava, parte de la Croacia, y Dalmacia, la Republica de Ragusa, antes tributaria al Turco, oy del Emperador, la Hungaria Turca, la Valachia, y Moldavia, que con sus Principes dependen del Turco, como antes de esta



[The page contains extremely faint, illegible text, likely bleed-through from the reverse side. The text is arranged in approximately 20 horizontal lines across the page. A vertical line is visible on the right side, possibly indicating a column or a page fold.]





ultima guerra, la Transilvania le era tributaria; pero oy està debaxo la proteccion del Emperador; la pequeña Tartaria, la Isla de Candia con algunas del Archipiélago, que domina el Gran Turco, todas segun declara el Indice de Europa.

La Ciudad de Constantinopla, en idioma Turco Estambul, es la Capital de toda Turquía sobre el Estrecho llamado Bosphoro de Tracia, que junta el mar de Marmara con el negro; adonde vive el Gran Turco, y residen los Patriarcas de los Griegos, y el de los Armenios. Tomòla Mahomet II. en el año de 1453. quedando muerto en el Saco el ultimo Emperador de Oriente Constantino XV. Dicha Turquía en Europa se gobierna por ocho Beglierbeis ou Bachas; pero oy son menos, despues de las Conquistas del Señor Emperador en Vngria: los Catolicos, mediante algun tributo, no son maltratados en Turquía, de suerte, que en ella vivirán mas de 2000. Christianos, que tienen en Constantinopla tres Iglesias, y ocho en Galata, mas de 400. en otras diferentes partes, donde se oficia publicamente, con ocho Obispos, confirmados de su Santidad.

La Romania, ò antiguo Reyno de Tracia; tendrá 100. leguas de largo, y 68. de ancho, fue la Corte de los Emperadores del Oriente, y entonces à Constantinopla llamaron Roma-Nueva, la qual es oy Capital no solo de dicha Provincia, pero tambien de toda la Turquía, aunque el Gran Turco suele ir à vivir en Andrinopla, por la peste q̄ pica à menudo en Constantinopla.

La Religion de los Griegos es la que mas se sigue aqui, aunque los Mahometanos la procuren desterrar. Ay tambien muchos Judios, que viven con mas libertad, que en parte alguna de Europa.

La Grecia, que los Turcos oy llaman Rumelia, fue antiguamente la Provincia mas floreciente de el Orbe, aviendo producido tantos grandes Capitanes, y tantos Maestros de Artes, y Sciencias, podrá tener de largo 180. leguas, de ancho 125. donde mas. De todas partes esta confinada por mares, menos al Septentrion, donde la divide vna cordillera de montañas.

Puedese dividir la Grecia en seis partes principales ò Reynos. 1. La Macedonia, que es la mayor, y fue Patria, y Mayorazgo de Alexandro Magno; su Capital Saloniki, ò Tessalonia sobre el Golfo deste nombre donde reside vn Sangiac, ò Governador Turco. 2. La Albania donde nació el Valeroso Scanderbeck, su Capital Aleio sobre el Drin. 3. La Thessalia, Patria de Achilles, y Jason, su Capital Larissa sobre el Rio Peneo. Aqui en el monte Oete fue donde se quemò Hercules. 4. El Epiro, su Capital Arta sobre el Golfo deste mismo nombre, donde suelen residir sus Reyes, y vn Santgac en Jannina. 5. La Achaya, llamada propriamente Grecia, pero oy de los Naturales Livadia; sus principales Ciudades son Athenas, Thebes, y Megara, donde nació Euclides. 6. La Morea, ò Peloponelo, es vna Peninsula, conquistada por Bajazeth II. Emperador de los Turcos el año de 1500. pero reconquistada el de 1685. por los Venecianos sus antiguos dueños.

Son sus mas famosas Ciudades Corinthe , Argos, Lacedemonia, ò Sparta, oy Mifitra, pero las mas fuertes Modon, Coron, Napoles de Romania.

Hallandote tambien en la Turquia Europea la Isla de Candia, y otras del Archipelago , me ha parecido tratar aqui dellas, notando, que la Candia , ò antiguo Reyno de Creta; tendrà de largo 75. leguas , 25. de ancho, y 170. de circuito. El Pais es muy sano , y fertil, pero los naturales muy perezosos, y amigos del vino Malvasia: no ay animales ponçoñosos , fuera de la Araña llamada Phalangium, cuya herida es mortal. El Duque de Monferrato vendiò esta Isla à los Venecianos en 1494. que la possayeron hasta 1669. quando despues de vn Sitio, y bloqueo de 24. años la ganaron los Turcos por composicion.

Por aqui està tambien la Isla de Negroponte , cuya Capital es Chalcis, muy fertil, pero sujeta à terremotos: se halla en ella la piedra Amiante, de que se hazen hebras de hilo, que se pone blanco en la lumbre. Fue de Venecianos hasta el año de 1470. que la ganaron los Turcos. En la Tabla se hallaràn las demàs Islas del Archipelago, de que ay poco que dezir.

La Bulgaria, y Servia son dos Provincias, que componian la antigua Moesia, y tendrà de largo 180. leguas, y de ancho 50. donde mas. Sus rios son la Saba, la Morava, y la Iska, que se pierden todos en el Danubio. La Capital de la Bulgaria, es Sophia , donde reside el Beglierbei, ò Governador. Belgrado , que ganò el Señor Duque de Baviera en 1687. y por pura fatalidad se

se perdió en 1689. lo es de la Servia. Los Naturales por la mayor parte son Griegos, y pocos Mahometanos, pero tambien vnos 300. Catolicos, aunque los Judios tienen todo el comercio, y diferentes Synagogas.

La Bosnia, Esclavonia, Croacia, y Dalmacia componian antiguamente la Illiria : y tendrán de largo 80. de ancho 65. leguas. Cónfinã cõ la Húgaria, Servia, Albania, Golfo de Venecia, y Carniola. Sus Rios principales son el Dravo, y la Sava, el Drin, la Bosna, la Vnna, y la Kulp. La Capital de la Bosnia es Bosna - Serayo sobre el Rio Bosna; de la Esclavonia, Poslega, Vvihitz de Croacia, y Scardona lo era de Dalmacia, aunque oy està arruinada. Ragusa Ciudad Arçobispal, y Republica, es muy rica, y poblada, por el grande comercio; oy està debaxo la proteccion del Cesar.

Los Venecianos tienen todas las Costas de la Dalmacia, y algunas Plazas ganadas en estas vltimas guer-
ras, que gobierna vn Proveedor General. El Emperador posee hereditariamente mas de vna tercia parte de la Esclavonia, y de la Croacia, que gobierna el Ban, ò Teniente General. Los mas son Catolicos, aunque ay Griegos, y Mahometanos con libertad
de conciencia.


HO(S)OH(S)OH


COMITATUS
ZELANDIA

Villaria Germanicaq; in uno Gradi

Mitharia Gallia; in uno Gradi









COMITATUS ZELANDIA

Millesia Germanica et in una Gradibus

Milliare Gallica et in una Gradibus

NOORD

DEE

COMI

LAND

DE

SCHOUW

HOLL

DIE

PARS

DE VEE

DE VEE

WATER

WEST

NOORD

WEST

NOORD

BEVE

LAND

DE

NOORD

WEST

NOORD

WEST

NOORD

WEST

NOORD

WEST

NOORD

WEST

NOORD

WEST

HOLL

LAND

DE

NOORD

WEST

NOORD

WEST

NOORD

WEST

NOORD

WEST

NOORD

WEST

NOORD

WEST

NOORD

WEST

NOORD

WEST

NOORD

WEST

DIE

PARS

DE

NOORD

WEST

NOORD

WEST

NOORD

WEST

NOORD

WEST

NOORD

WEST

NOORD

WEST

NOORD

WEST

NOORD

WEST

NOORD

WEST




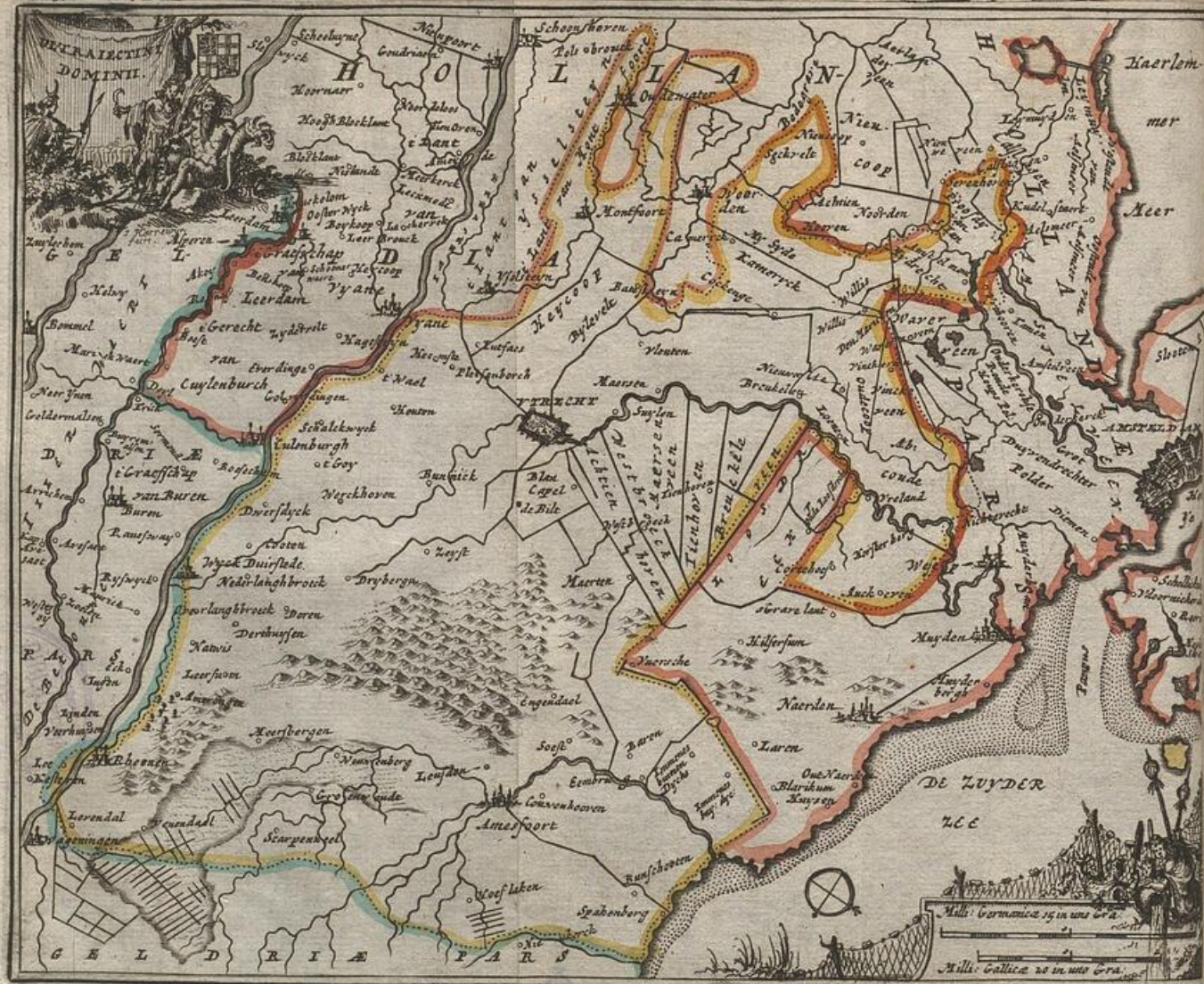
DE BONT OF WESTER SCHEL

FLENDRI

PA

RS





ITALIA.

LA Italia, jardin de Europa, se estiende en forma de bota, y como Peninsula, casi por todas partes bañada del mar; su mayor longitud desde Lauet en Saboya, hasta Otranto, en el Reyno de Napoles, es de 210. leguas, pero su anchor es muy irregular, y donde mas 157. leguas. Confina con el Rio Arça, y Golfo de Venecia: el mar: los Alpes, y Rio Varo: y con el Golfo Adriatico.

Son quatro sus principales Rios, 1. El Pd, dicho Eridano, que nace del Monviso, monte altissimo en Piamonte; passa por Saluza, Turin, Trin, Casal, Valencia, Plasencia, Cremona, y Ferrara; despues entra en el mar Adriatico, siendo navegable casi desde su principio. 2. El Athesis, ò Adige, que nace en el Condao de Tirol, passa por Trento, Verona, Rovigo, se desagua en Valprona con el Adriatico. 3. El Tibre, que nace en el monte Apenino; y passando por las Villas de Burgo, San Sepuichro, Città di Castello, Perugia, y Roma, entra por Ostia en el mar Toscano. 4. El Arno, que nace en el monte Apenino, atraviessa la Toscana, y passando por Florencia, y Pifa, entra en el mar Ligustico. Tiene tambien la Italia algunos insignes Lagos, v.g. el Lago de Como, el de Isèo, el de Garda, y el de Perusa.

Roma es la Capital de toda Italia, que de dos mil años acá es, y passa por la mas celebre del Orbe, y Ca-

beça del mundo. Puedese dividir la Italia en las treze partes siguientes, empezando de lo mas Occidental:

1. El Estado, ò Ribera de Genua, q̄ tiene la Capital de su nombre, muy poderosa, y bella, con increíble trato, y comercio; contiene Monaco, con Presidio Francès, y Final, que es del Rey N. S.

2. La Toscana, que fue vn Reyno, llamado antiguamente Hetruria, ò Tuscia: su Capital es Florencia, vna de las mas hermosas Ciudades de Italia, Corte del Gran Duque, que es nombre de sus Soberanos desde Pio V. acá. El Emperador Carlos V. incorporò à la Toscana las Republicas de Pifa, y Sena, à favor de Cosme de Medicis,

En esta Provincia està tambien la Ciudad Libre, y Republica de Luca, y las de Piombino, Orbitelo, Talamon, y Puerto Hercole, que son de España,

3. La Campaña de Roma, que es del Estado Eclesiastico, y su Capiral la del Mundo, la celebrada Ciudad de Roma, que el Tibre divide en dos partes,

4. El abundante, y amenissimo Reyno de Napolles, perla de la Corona de España, que contiene poco menos de la mitad de toda Italia, casi por todas partes està rodeado del mar: su Capital es la insigne, y mayor Ciudad de Italia, que dà su nombre al Reyno, llamada antiguamente Partenope. Dividese en 12. Provincias, la Basilicata, Tierra de Bari, Tierra de Otranto, las dos Calabrias inferior, y superior. La Tierra de Labor, con su padrastro, el monte Vesuvio. El Abruzzo, Condado de Molifsi, la Pulla, la Capitanata, los dos Prin-

Principados Citerior, y Ulterior.

En la Ciudad de Napoles, que tiene vn bellissimo Puerto, reside el Virrey, que gobierna por su Magestad Catolica, que lo posee juntamente con la Sicilia, en feudo de la Iglesia, y Sumo Pontifice, pagando cada año à su Santidad por ellos la Vispera de San Pedro, siete mil escudos, y vna Hacanea blanca. Ay en este Reyno 20. Arçobispados, y 130. Obispados, pero son los mas muy ténues, 21. Titulos de Princes, 35. Marqueses, y Condes, 2700. Poblaciones.

5. La Marca de Ancona sobre la Costa del Adriatico, que contiene la Santa Casa de Loreto, y es casi oda del Papa, como

6. El Ducado de Espoleto, ò la Vmbria, con la Tierra de Sabina,

7. La Romagna, que contiene Ravena, y Boloña, amosa Academia, con la pequena Republica de San Marino, que està debaxo el amparo de su Santidad, oy nocencio XII. de Casa Pinateli; del Estado Ecclesiastico tambien el Patrimonio de San Pedro, el Ducado de Castro, Oruieta, Perugia, y el Ducado de Urbino.

8. El Estado, ò Republica de Venecia, que tiene vn Patriarca, y su Capital del mismo nombre, edificada de 12. Islas el año de 421. Ciudad tan primorosa, y rica, que no es facil hallar su igual, toda en forma de Isla, rodeada del mar, con algunas islitas circumvezinas, habitadas de Religiosos, y Maestros de obras excelentes. Dividese en seis partes: 1. El Dogado, ò Pais del Dux, que gobierna la Republica desde el año 697.

2. La Polesina de Rovigo. 3. El Paduan. 4. El Veronnes. 5. La Marca de Trevisa, y 6. El Vicentino.


9. La Lombardia, dividida por el Pò en dos partes, de que la vna comprehende los Ducados de Parma, Modena, Ferrara, Monferrato, y Mirandola; la otra el Ducado de Milan, y el de Mantua; el Bressan, Bergamach, y Cremach, que son tres, como Provincias de Venecia.

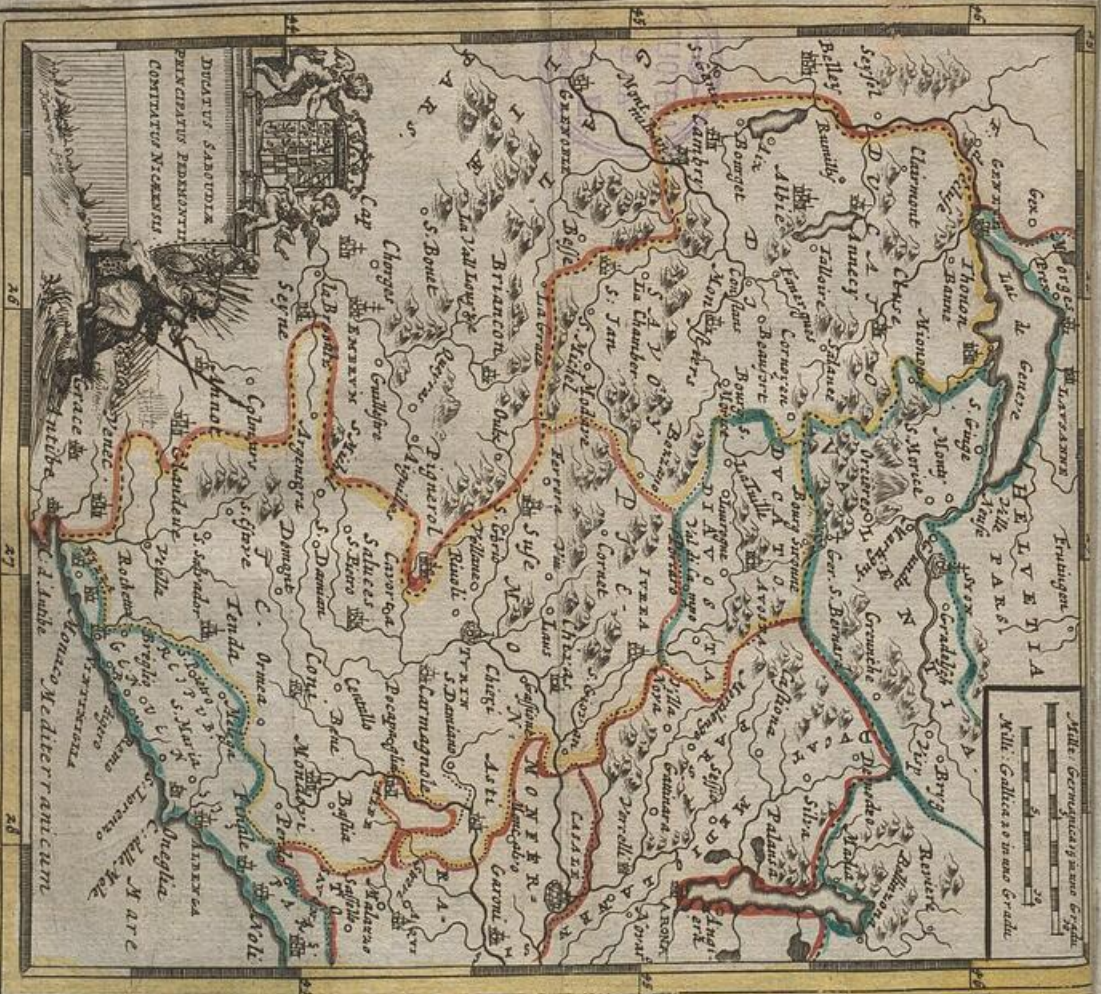
El Ducado de Parma tiene su Soberano aparte, que es de Casa Farnese, y tambien el de Modena, Feudatario del Emperador, que es de Casa Este; Ferrara es del Papa. El Monferrato pertenece parte al Rey de España, parte al Duque de Saboya. Casal, su mas fuerte Plaza se ganó el año pasado de los Franceses, y queda demolido. Mirandola tiene asimismo su Duque à parte, que es de Casa Cibo, como el Ducado de Mantua, cuyo Duque aora (antes solo Marqués) es Gonçaga; pero Feudatario del Señor Emperador. Sus Capitales son Parma, Mantua, y Modena.

10. El Ducado de Milan, que recibe su nombre de su insigne Capital, y es vno de los principales Estados de la Corona de España, se gobierna por vn Governador, que reside en su famoso Castillo, es feudo del Emperador, y dizen fue sitiada esta Ciudad 40. vezes, y tomada 12.

11. El Piamonte, que està al pie de los Montes Alpes, contiene los Marquesados de Ivrea, Suza, Saluzza, y Ceva, el Ducado de Aost, el Vercelès, y el Condado de Asti. Su Capital es Turin, sobre el Pò, Corte

tr
e
a
(
de
,
De
oe
u
So
abo
Eft
Go
rud
40
ntes
ala
Con
Cort
cè





Milia Germanicorum
 Miles Gallicus et in uno Germanico

DEI GRATIA
 ROMANORUM
 PONTIFICIS MAXIMI
 CONSISTENTIARUM NOSTRARUM

26

27

28

cèlebre de los Duques de Saboya , Príncipes de Piamonte, cuya Ciudadela es la primera de Europa , del mismo Maestro que la de Amberes. El Condado de Nizza es oy tambien del Duque de Saboya. Es este Ducado Soberano en Europa, y sus Duques, à quienes se dà Alteza Real; descienden de los antiguos Duques de Saxonia, y se intitulan Reyes de Chipre: por averse casado el Duque Luis con la heredera de aquel Reyno, y Vicarios perpetuos del Sacro Romano Imperio. Se divide la Saboya en 6. partes, la Saboya, la Mauriana, la Tarantesa, el Genuès, el Fausiñy , y el Cables : su Capital es Chambery.

El Embaxador deste Duque, de dos años acá tiene tratamiento de resta Coronada en España , como antes tenia yà en Francia, Viena, y Londres.

12. El Friuli, cuya Capital fue antiguamente Aquileya, Corte de Emperadores, yà arruinada, oy es Udina. Es de los Venecianos esta Provincia; pero Trieste Puerto, y Ciudad Episcopal es del Señor Emperador.

13 La Istria, que pertenece parte à la Augustissima Casa de Austria, y parte à la Republica de Venecia.

Dirè de passo, que la pequeña Republica de Luca està casi entera en la Toscana ; tuvo Gobierno Democratico, oy la gobierna vn Gonfaloniero , que se elige de dos en dos meses de entre los Nobles, y le asisten nueve Ancianos con Titulo de Excelentissimos , que tambien se mudan cada dos meses; està debaxo la proteccion del Emperador. Su Capital es Luca, sobre el Rio Serchio, bien fortificada, y con grande comercio.

Suelen los Italianos celebrar sus diez mas illustres Ciudades con estos Epitectos : Roma la Santa, Napoles la Gentil , Venecia la Rica, Genua la Sobervia, Milan la Grande , Florencia la Bella , Boloña la Gruessa, Padua la docta, Ravena la Antigua.


En toda la Italia solo se professa, y permite la Religion Catolica Romana.

Las Islas principales adiacentes de Italia son, la de Sicilia , ò Tinacria , que es Reyno en el Mediterraneo , separado de el de Napoles , por el Faro de Messina ; tiene vn Virrey por el Rey de España , que reside en su Capital de Palermo, es muy fertil, y abundante ; pero tiene vn fiero padrastro en el monte *Æthna*, ò *Mongibelo* , cuya altissima cumbre esta siempre cubierta de nieve, y del medio salen continuas llamas como de vn grandissimo horno, que muchas vezes causan terremotos , y abisman las Ciudades, como sucediò dos años ha, à Catania, Siracusa, &c.

La Isla, y Reyno de Cerdeña, en el Mediterraneo, tambien muy abundante de trigos, vino, y azeyte , tiene su Virrey por el Rey Catolico: y su Capital es *Cagliari*.

La Isla de Corcega, cuyo ambiro serà de cien leguas, es de poco provecho, por su poca poblacion , y temple mal sano: su Capital es la *Bastia*: posleenla mas ha de 600. años los *Genoveses*, que mudan el Governador de dos en dos años.


La famosa Isla de Malta, cuyo ambito serà de 20. leguas: concediòla el Señor Emperador Carlos V. en el



LES PAYS BAS
ou sont Remarqués
LES AQUISTIONS
DE LA FRANCE
Iurques ala Treve.

Kamerlingh Feit





LES PAYS BAS
ou sont Remarqués
LES AQUISTIONS
DE LA FRANCE
Turques ala Treve.



Millia: Gallia
20 in uno Gradu
Millia: Germanica
15 in uno Gradu.

el año de 1530. à los Cavalleros valerosos de S. Juan de Gerusalem, despues que el Turco en 1522. los echò de la Isla de Rhodas. Aqui vive el Gran Maestro de la Orden, con Titulo de Eminencia, y residen muchísimos Cavalleros, que hazen sus Carabanas; tiene admirables Fortificaciones.

La Republica de Venecia tiene en el mar Adriatico, las Islas de Corfù, Cefalonia, Zante, y otras muchas.

LOS PAISES BAXOS, ò GERMANIA inferior.

Despues de los Alpes se entra en la Germania, que se divide en Superior, è Inferior; de la primera se tratarà en el Capitulo siguiente.

Llamase inferior, ò País baxo, no solo porque es muy llano, y sin montes; pero tambien porque està àzia el mar, donde defagnan los Rios; y sobre todo, porque parte de estos Estados està inferior al mismo mar, y se inundàra, si no fuera por los diques, y fuertes reparos.

Confinan con Alemania: con la Lorena, Champaña, y Picardia: y con el Océano.

Tendrán de Oriente à Poniente, desde Keyel, en los Confines de Luxemburgh, hasta Baurains en Artesia 66. leguas, y del Mediodia al Septentrion So. desde Tionuila hasta las Costas de Groninga.

Sus principales, y caudalosos navegables Rios, son

el Rhin, cuyo origen, y curso declararè, tratando de la Alemania; la Mosa, que nace en Champaña, cerca del Lugar de su mismo nombre, passa por la Lorena, y empieza à ser navegable à San Theobaldo, despues passa a Nuefchastel, Vaucouleur, San Michel, Verdun, Meuzon, Mezieres, Sedan, Charlevilla, Bovines, Dinant, Namur, por Lieja, y Mastricht, à Ruremonda, VêloGrave, y Rauesteyn, entra en la Vvahl, cerca de Hervorderdè, y se llama desde alli Meruve, passando à Vvorcum, Gorcum, y Dort, despues de aver formado la Isla de Iselmunda, se desagua en el Oceano. La Escalda, que nace en la Montaña de San Martin, cerca de Catelet en Picardia, y saliendo de Francia, entra en el País de Cambray, baña la Ciudad, passa à Bouchain, y Valenciennes, de adonde comienza à ser navegable; passa à Condè, Tornay, Audenarda, Gante, Termunda, y Amberes, donde yà su agua es salobre, crece, y mengua por las Mareas: quatro leguas mas abaxo se parte en dos braços, cerca del Castillo de Saphtingen; el vno se llama Hont, ò Perro, que se pierde en la mar junto à Flissinga, y el otro conservando el nombre de Escalda, corre àzia el Norte, passa à Bergopzom, por las Islas de Zelanda, se echa en la mar cerca de las Islas de Vvalcheren, y Schovven. De los Rios Issel, y la Mosela, asimismo se hablarà entre los Rios de la Germania Superior. El Lis, que nace en la Artesia, en Lisburgo, cerca de Terovan, passa por Air, à Armentiers, Menin, Cortray, y entra à Gante en la Escalda. La Sambra, que nace junto à Raplon, en la Picardia, passa à Landre-

Utrechies, Berlamonte, Maubeuge, Charleroy, Genap, y à Namur se pierde en la Mosa. Y finalmente la Scarpa, que nace en la Artesia, passa à Arras, y Dovay, despues incorporada con otros Rios, se echa en la Escalda, à dos leguas de Tornay junto à Mortaña.

Dividenfe los Países baxos en 17. Provincias, de que quatro son Ducados, siete Condados, vn Marquesado, y cinco Señorios. Los Ducados Brabante, Limburg, Luxemburg, Gueldria. Los Condados, Flandes, Artois, Hainaut, Olanda, Zelanda, Namur, y Zutphen. El Marquesado, Amberes, que lo es del Sacro Imperio. Los Señorios Frisia, Malinas, Vtrecht, Overissel, y Groninga.

Destas 17. Provincias, la parte Septentrional se suele llamar las Provincias unidas de Olanda, porque pertenecen à los Estados Generales de ella, que gobiernã democraticamente la Olanda, Zelanda, Geldria, Zutphen, Frisia, Vtrecht, la Transisulania, y Groninga. Su Religion mas vsada es de Calvino, aunque ay Lutranos, Anabaptistas, y Judios. Solo à los Catolicos se haze molestia.

La parte Meridional se llama el País baxo Catolico, y contiene las nueve Provincias restantes, y buena parte de la de Gueldria, con la Soberania deste Ducado, y en todas la pureza de la Fè Catolica sola; goviernalas por el Rey de España vn Capitan General, que se muda à su beneplacito, y reside en Brusselas.

Dichas 17. Provincias, despues de aver tenido varios Soberanos, finalmente vinieron à los Duques de

Borgoña, que las poseyeron desde 1426. hasta 1478. quando casando Maria, hija vnica heredera de Carlos el Atrevido, que mataron à Nancy, con Maximiliano Archiduque de Austria, y despues Emperador, Abuelo de Carlos V. las truxo en dote; y assi los Reyes de España las poseyeron hasta el año de 1581. quando dicha parte Septentrional se revelò contra su legitimo Dueño Felipe II. tomando por su Cabo al Principe de Orange; y desde entonces han sido el Teatro continuo de la guerra, yà contra los Rebeldes, y yà contra las injustas pretensiones de la Francia. Vamos aora à cada Provincia en particular.

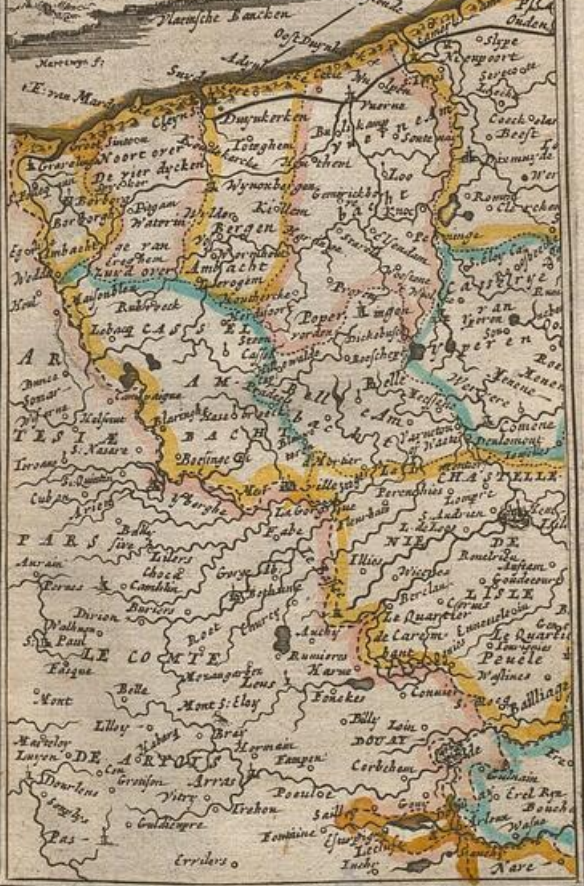
LA FLANDRIA.

Esta Provincia es la principal, mas fertil, y mas poderosa de todas, y el mejor Condado de el Orbe.

Dividese en quatro miembros, y son el de Gante, el de Bruxas, donde tengo mi Dignidad de Preposito, con voto en las Cortes. El de Ipres, y el del Franco àzia Dunquerque: tiene mas de 28. Ciudades, ò Villas có murallas, y muchas mas sin ellas, 1154. Lugares, 48. Abadias, y vna infinidad de Prioratos, Colegios, y Monasterios. Cinco Vizcondados, que son el de Gante, Ipres, Furnes, Berghs; Vvinoch, y Harlebeck; tres Principados, Steenhuyse, Gaure, y Espinoy; quatro Puertos, la Inclusa, Nieuporte, Dunquerque, y Ostenda.

Su Capital es Gante, donde nació Carlos V. Emperador.

DE NOORT ZEE



Bla

Ostende

Woboude

Ost Dugha

Vlaasche Bancken

Narrwy 5

E. van Mar

Sun 3

Ady

Celle

Wolpe

Campe

Wampale

Ph

Oudend

Graveling Noore over

De vier dycken

Duynkerken

Toughen

Yverne

Coock star

Beest

Barborge

Wynonbejen

Kiellen

Genrick

Zoo

Rompe

Clerecho

ge van

Watern

Fergen

ofe

ofe

ofe

ofe

Weld

Amfacht

Amfacht

Amfacht

Amfacht

Amfacht

Amfacht

Kanalen

Rubrecht

Leban

C.A.S.S.

C.A.S.S.

C.A.S.S.

C.A.S.S.

A R

A M

A M

A M

A M

A M

A M

Amfacht

Amfacht

Amfacht

Amfacht

Amfacht

Amfacht

Amfacht

Amfacht

Amfacht

Amfacht

Amfacht

Amfacht

Amfacht

Amfacht

Amfacht

Amfacht

Amfacht

Amfacht

Amfacht

Amfacht

Amfacht

Amfacht

Amfacht

Amfacht

Amfacht

Amfacht

Amfacht

Amfacht

Amfacht

Amfacht

Amfacht

Amfacht

Amfacht

Amfacht

Amfacht

Amfacht

Amfacht

Amfacht

Amfacht

Amfacht

Amfacht

Amfacht

Amfacht

Amfacht

Amfacht

Amfacht

Amfacht

Amfacht

Amfacht

Amfacht

Amfacht

Amfacht

Amfacht

Amfacht

Amfacht

Amfacht

Amfacht

Amfacht

Amfacht

Amfacht

Amfacht

Amfacht

Amfacht

Amfacht

Amfacht

Amfacht

Amfacht

Amfacht

Amfacht

Amfacht

Amfacht

Amfacht

Amfacht

Amfacht

Amfacht

Amfacht

Amfacht

Amfacht

Amfacht

Amfacht

Amfacht

Amfacht

Amfacht

Amfacht

Amfacht

Amfacht

Amfacht

Amfacht

Amfacht

Amfacht

Amfacht

Amfacht

Amfacht

Amfacht

Amfacht

Amfacht

Amfacht

Amfacht

Amfacht

Amfacht

Amfacht

Amfacht

Amfacht

Amfacht

Amfacht

Amfacht

Amfacht


Amfacht


Amfacht


Amfacht

Amfacht

Amfacht







COMITATUS
HANONIE.

J. PEETERS. Sc.



DE NOORT ZEE



Harvings f.
E. v. de Mare

A R
Danz
I. S. T. A
S. Nazur


A R S
Rivas
Divion
Paul
Eaque


Mont
Lilly

DE ARYON
Grufton
Arval
Vity
Brahon
Guldere

Pas
Erriders


Milliarum Germanicorum in uno cratin.
Milliarum Gallicorum in uno G.
1. P. F. C. T. V. E. X.







Carta Germanica et in uno lot adu
 miliaria Gallica 30 in uno gradus





COMITATUS
HANOULT

L. Pectere



F

D

P

A

S

P

A

R

H

E

M

C

N

L

M

A

A

A

N

L

A

N

R

R

N

L

A

N

R

R

N

L

A

N

R

R

N

L

A

N

R

R

N

L

A

N

R

R

N

L

A

N

R

R

N

L

A

N

R

R

N

L

A

N

R

R

N

L

A

N

R

R

N

L

A

N

R

R

N

L

A

N

R

R

N

L

A

N

R

R

N

L

A

N

R

R

N

L

A

N

R

R

N

L

A

N

R

R

N

L

A

N

R

R

N

L

A

N

R

R

N

L

A

N

R

R

N

L

A

N

R

R

N

L

A

N

R

R

N

L

A

N

R

R

N

L

A

N

R

R

N

L

A

N

R

R

N

L

A

N

R

R

N

L

A

N

R

R

N

L

A

N

R

R

N

L

A

N

R

R



tador. Esta Provincia no tiene Governador General subalterno, como las demàs, y es la que mas contribuye à su Magestad, como la mas pingüe. En ella, fuera de los Confines de Francia, solo se habla la Lengua Flamenca.

LA ARTESIA.

Todo este Condado lo tuvo el Rey de Francia por el Artículo 35. de la paz de los Pyrneos, echa en 1659. por Felipe IV. menos Air, y Santomer, que conquistò despues: su Capital es Arras, y tiene mas de 850. lugares, nueve Merindades, ò Castellanas, y muchas Abadias; por la Paz hecha en Madrid el año 1552. Francisco Primero, Rey de Francia, fue obligado à ceder este Condado, y renunciar à su derecho en favor del Señor Carlos V. Aqui solo se habla la Lengua Francesa, y tienen los principales Cavalleros Flamencos sus Casas Solares, y mejor hazienda, confiscada siempre que ay guerras.

LA HANONIA.

LA Provincia de Hainaut, con Titulo de Condado, adonde se habla la Lengua Vvalona, ò Francès corrompido; tendrà 20. leguas de largo: el Rio la Haine passa por medio, y tiene minas de hierro, plomo, y carbon piedra, de que hazen lambre.

Cuenta 24. Villas muradas, y su Capital Mons, y la de


de Valencianas muy fuertes, 950. Lugares, sin los muchos Castillos, vn Principado Haurè, ocho Condados, 22. Baronias, y 26. Abadias, vn Condestable, ò Mariscal, vn Adelantado Mayor, ò Seneschal, vn Montero Mayor, vn Somiller de Corps, y otros puestos, todos hereditarios.


En lo Espiritual està debaxo el Arçobispo de Cambray. Los Franceses poseen oy dia gran parte de esta Provincia, Valencianas, Buchain, Condè, Binche, Avesne, Maubeuge, Felipevila, y Mons, que ganaron en 1691. donde ay vn Cabildo Ilustrissimo de Prebendadas, que han de ser de las Casas mas principales, y vãn al Coro à rezar, y cantar sus horas, con habito à lo Eclesiastico, pero despues visten como las demàs Seglares, y salen à casarse quando quieren, dexando sus Prebendas.

NAMVR.

Este Condado està entre Hainaut, Brabante, Luxemburg, y País de Lieja; es de poco distrito, y muy montuoso, pero beneficiado por la Mosa, y la Sambra; ay minas de hierro, y plomo, y carbon piedra, que se quema. Su Capital es Namur, que es bañada de dichos dos Rios, y tiene vn cèlebre fuertissimo Castillo; sitiò, y tomò el Rey de Francia el año de 1693. à la vista de los Aliados; pero reconquistòlo el año 1695. el Rey Guillermo con mayor gloria, y en menos tiempo, à vista tambien del Exercito Enemigo.









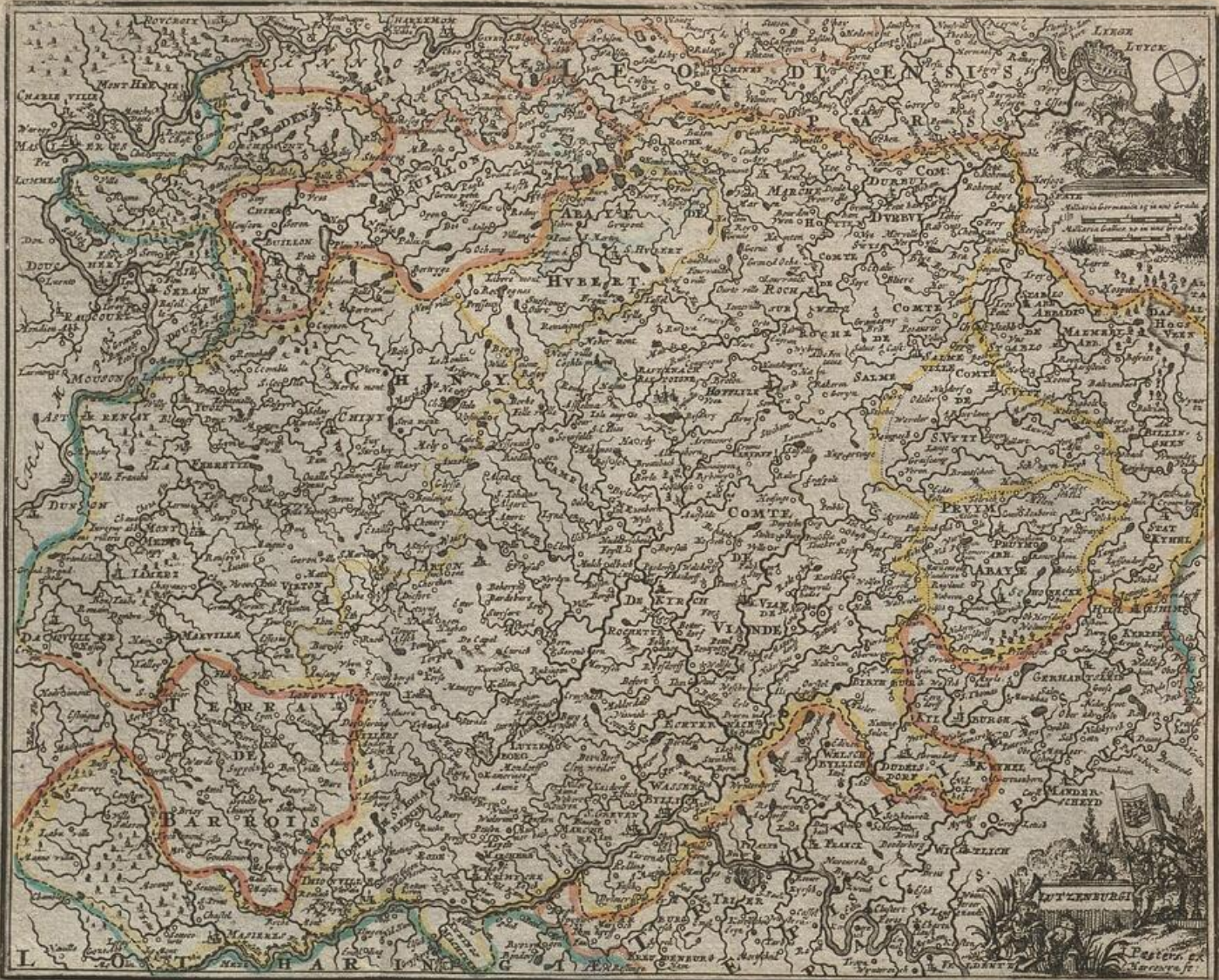





Mill. Germanica in uno ora.
 Mill. Gallica ad unum ora.

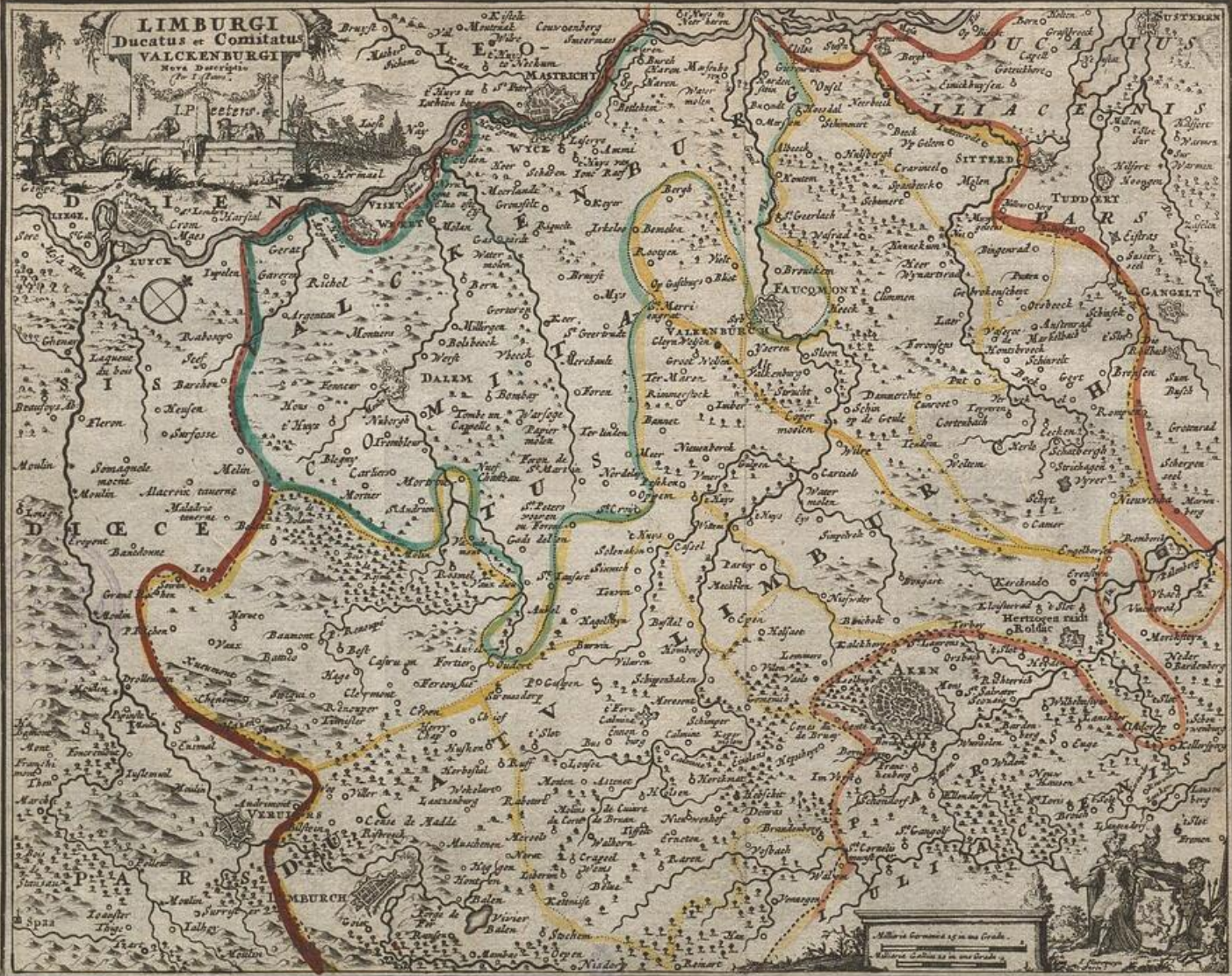








LIMBURGI
Ducatus et Comitatus
VALCKENBURGI
Nova Descriptio
A. 1682.



Millesia Germanica 12 in uno Grad.
Millesia Gallica 10 in uno Grad.



LUXEMBURG.

Este Ducado està situado en la Alemania baxa, entre el País de Lieja, el de Limburg, Lorena, y Treberis: su Capital es la importante, y fuerte Plaza de Luxemburg, fabricada parte en vn Collado, parte al pie del en llanura, sobre el Rio Elsa. Algunas Villas deste Ducado eran yà de Francia, como Tionvila, Mòrmedy, y Damvillers, Ivoix, Marvila; pero el Mariscal de Crequi en tiempo de paz, sitiò, y tomò dicha Fortaleza, y ocupò todo el Ducado año de 1684. aunque en las Pazes cercanas no se duda lo avrán de restituir con Mons, Charleroy, y otras Plazas. Tiene mas de veinte Ciudades, y cerca de 1200. Lugares.

LIMBURG.

Esta Provincia, con Titulo de Ducado, està enclavada entre el País de Lieja, y Juliers: su Capital es Limburg sobre el Rio Vveser, à tres leguas de Aquifgrano, y quatro de Lieja; pero queda oy abierta sin murallas. Los Franceses la tomaron en 1675. y la restituyeron al Rey de España por la Paz de Nimega el año de 1678.

La célèbre Villa de Espà, afrenta de los Medicos por sus aguas saludables, que curan tantos desahuciados, se halla à tres leguas de Limburg.

Juan I. Duque de Brabante comprò este Ducado

del

del Duque Adolfo, à que se opuso Renaldo Duque de Gueldres declarando la guerra al primero; pero fue preso en la batalla de Vvouringhe à 5. de Junio 1288.

El País de Lieja aqui contiguo, es del Obispo Elector, su Soberano oy el Principe Clemente de Baviera. Este Obispado, y el Arçobispado de Cambray son feudos del Imperio: su Capital es Lieja sobre la Mosa, navegable, Ciudad de grandísimo comercio, cuyo Cabildo es de los mas Ilustres de Europa, aviendo tenido Cardenales, y muchos Principes. Ay en este País riquísimas minas de hierro, y de piedra carbon. Hablan sus moradores vn Vvalon, ò gerigonça, que nadie sino ellos entiende.

BRABANTE.

Este Dueado es como vna Isla rodeada de Rios, que son la Mosa al Oriente, y Norte, al Mediodia el Demer, la Escalda à Poniente, confina con el País de Gueldres, y de Lieja, con Flandes, Zelanda, Hainau, Namur, y Olanda, y tendrá de circuito 80. leguas: su Capital, y Corte es Brusselas, sobre la Sena, y tiene otras 25. Ciudades.

Mastrich pertenece oy à los Olandeses, y Obispo de Lieja: de los primeros son tambien Bergopzoom, Breda, Grave, Silva Duque, Vvillemstatt, y Lillo, que están todas en Brabante, como tambien está Malinas, y Amberes.

A quatro leguas de Brusselas está la celeberrima



FLANDRIA

PARIS

BRUXELLES

ANTWERP

NAMUR

LIMBURG

BRABANTIA


DUCHY OF BRABANT


DUCHY OF LIMBURG

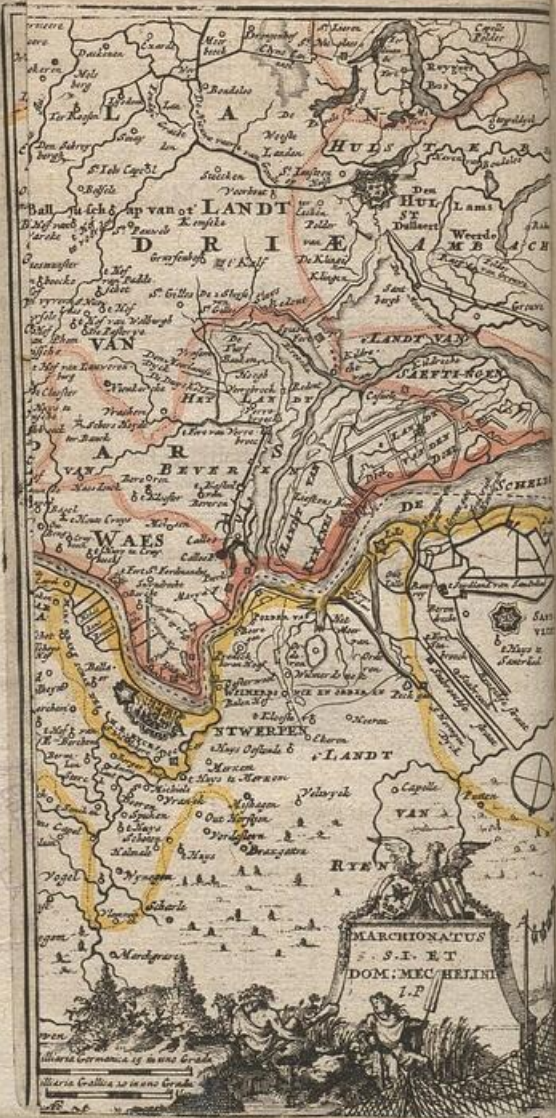
DUCHY OF FLENDERS

DUCHY OF BRABANT

DUCHY OF LIMBURG








DRIE


WAES

STWERPEN

MARCHIONATUS
S.I. ET
DOM: MEC HELINI
I.P.

Illyria Germanica in uno Gradu
Illyria Gallia in uno Gradu





Vniversidad de Lobayna, de que han salido tantos insignes Doctores, la qual se haria immortal, si pudiera desarraygar del todo los Jansenistas.

SEÑORIO DE MALINAS, Y MARQUESADO
del Sacro Imperio.

EL Señorío, y Villa de Malinas haze vna de las 17. Provincias del País baxo, passa por ella el Río navegable Deila, y està entre Brusselas, Lobayna, y Amberes, à quatro leguas de cada vna. Se llama Malinas la Bella, por su admirable limpieza, Amberes la rica, Brusselas la Noble, Lobayna la Sabia, Gante la Grande, Bruxas la Antigua. Llega la Marea por la Escalda hasta la Villa de Malinas, y la haze muy mercantil. Reside en ella el Arçobispo, que es Primado de todas las 17. Provincias, por Fundacion de Paulo IV. en 1559. El primero fue el Cardenal Granvela. Tienese tambien aqui el Autorizado gran Consejo de Malinas, ante el qual se acude por apelacion de los de Gante, Mons, Namur, &c.

El Marquesado del Sacro Imperio es tambien vna de las 17. Provincias, y consiste en la Ciudad de Amberes, y su Territorio. Bañala el Río Escalda, que es como vn brazo de mar muy navegable, con las Mareas altas, y baxas; tiene vn Castillo fuertissimo, y de perfecta fortificacion, con su Governador, y Guarnicion Española siempre.

LA OLANDA.

Esta Provincia con Titulo de Condado, es la principal que poseen los Estados Generales, y se llamava antiguamente Batavia. Su País es tan humedo, y baxo, que muy dificilmente se puede labrar, y se inundaria, sino fuera por los diques, en cuyos reparos gastan cada año tesoros. Tendrà de circuito 60. leguas, 29. Ciudades, ò Villas muradas, y muchas abiertas con el mismo privilegio, 400. Lugares grandes, 18. de dichas Villas tienen voto en las Cortes, que se juntan en el Haya, Village mucho mayor, y mejor en edificios, que muchas insignes Ciudades.

La Capital de Olanda es Amsterdam sobre el Rio Amstel, Ciudad hermosísima, y riquísimo Emporio, con vn Puerto muy ancho.

Son los Olandeses en sus casas tan dados à la limpieza, que passà à extravagancia, pues no se atreven à escupir en las salas, de suerte, que mas sirven ellos à sus casas, que estas à ellos.

Todo el País està cortado por Rios, y Canales, lo qual es de grandísimo beneficio para el comercio, à que siendo aplicadíssimos, y à la navegacion, no solo tienen formidables Armadas, y grandes Dominios en las Indias, sino increíbles riquezas en sus casas, sin que se agoten estas por los muchos, y extraordinarios impuestos, tributos, y alcavalas, que pagan mas que en ninguna otra parte de Europa. Y la falta de leña que

padecen, la suplen, yà con piedra carbon, ò hulla, que baxa de Lieja por la Mosa, yà con turbas, que son como panes grandes de cierto lodo secado al sol, que queman despues, y de que ay estanques grandísimos inagotables.

LA ZELANDA.

Este Condado de las Provincias vnidas faca su nombre de la palabra Flamenca Zeelandt, que quiere dezir tierra de Mar, porque està toda cortada de braços del mar, formando vnas 16. islitas, cuyas Ciudades principales son Middelburg, Flezinga, Veera, Tolen, Goes. Tiene ocho Villas muradas, y 102. Lugares. Pero padeciò grandes ruínas por las inundaciones del año 1304. y 1509. Sus moradores se aplican mucho à la pesca, y navegacion, y no sufren, ò disimulan el exercicio de la Religion Catolica, como en Olanda de secreto se tolera, en regalando à los Correjidores.

SEÑORIO DE VTRECHT.

Esta Ciudad donde naciò el Papa Adriano VI. con su Arçobispado, antes era del Circulo de Vvesfalia, oy es la Capital de vna Provincia. Està sobre la Canal vieja del Rhin, en País muy acomodado, y fertil: tiene vn Castillo, que mandò fabricar Carlos V. el qual celebrò alli en 1546. el Capitulo General de los

Cavalleros del Tufon. Avia además de la Cathedral otras quatro Colegiatas, y muchas Abadias con dos Encomiendas, pero todo quedò rapiña de los Hereges. Los Prelados eran antes Señores de aquella Ciudad, hasta que Enrique de Babiera, echado de los vezinos transfirió su derecho al Emperador Carlos V. Aqui se juntaron, y conjuraron los Rebeldes Hereges al principio el año de 1579. El Rey de Francia Luis XIV. la tomó en 1672. y la dexò en 1674. por no ver su exercito encerrado por el del Emperador, que baxò con el Duque de Bornevila su General.

ZVTPHANIA.

ESta Villa, y Condado haze vna de las 17. Provincias: està entre la Transilvania, la Vvesfalia, la Gueldria, y País de Cleves, sobre el Rio Ifel, que tiene de vn lado, y por el otro el Rio Berbel, con que es naturalmente fuerte. Los Franceses la tomaron el año de 1672. debaxo el mando del Duque de Orleans; pero dos años despues, tambien la dexaron demolidas las Fortificaciones por la razon, que se dixo arriba de Vtrecht.

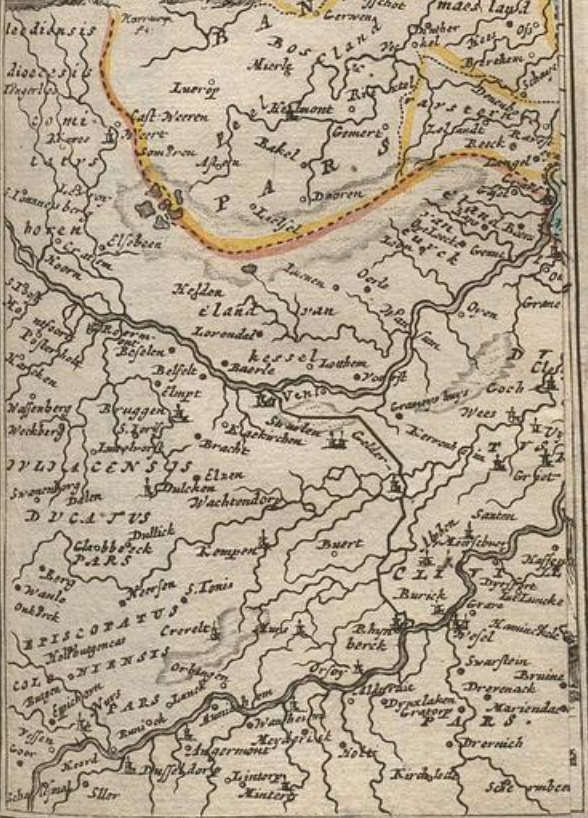
LA GVELDRIA.

ESta Provincia, que anres fue Condado, el Emperador Luis de Babiera la erigió en Ducado el año de 1339. y el Duque Carlos la cedió à Carlos V.



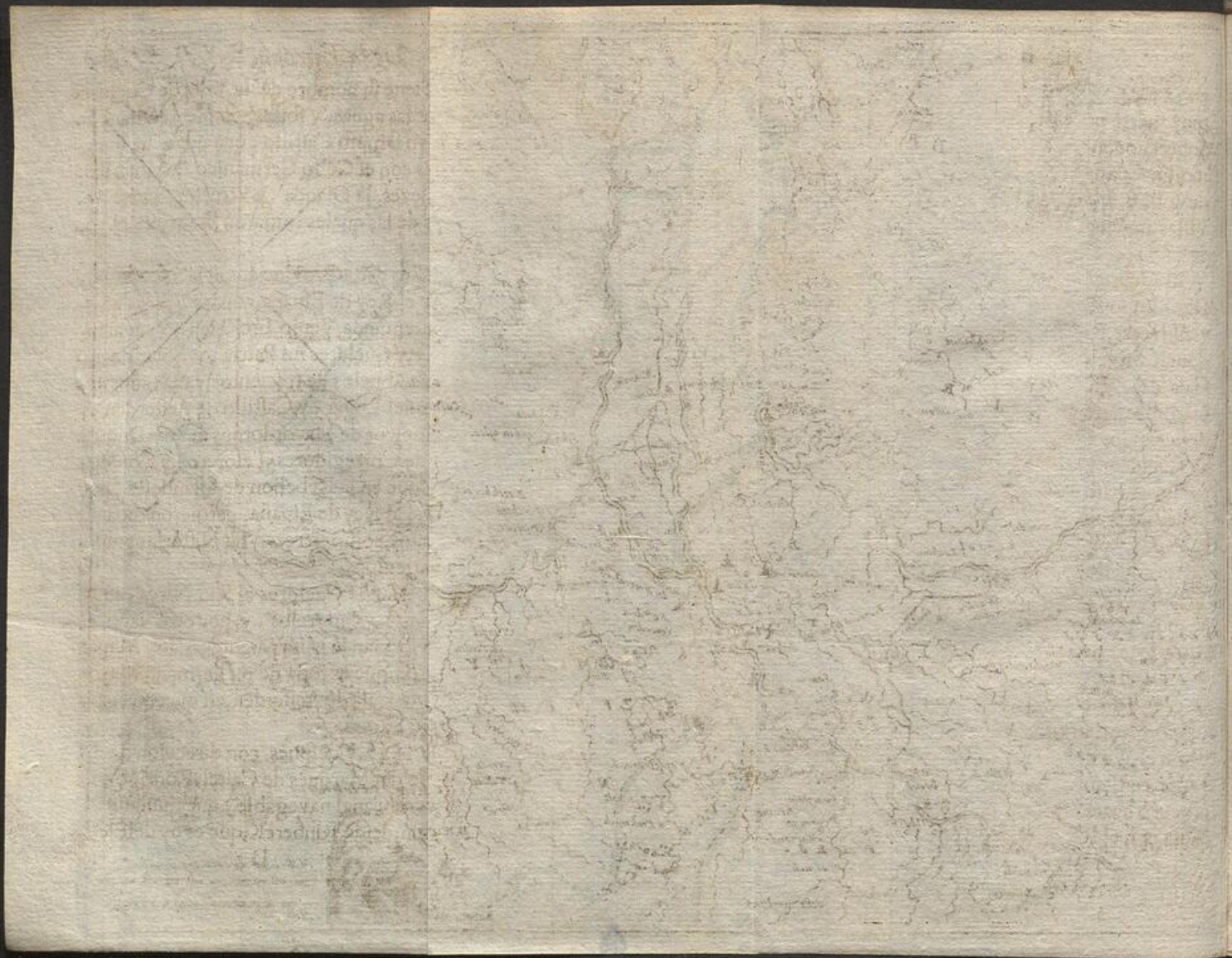


DUPLI
GELDERN
ET
COMITATUS
LUTHELANI









en 1544. Tiene su nombre de la Villa de Gueldres muy fuerte por las aguas, y fossos, donde residian sus Soberanos en vn famoso Castillo, que poco ha se demoliò. Confina con el Golfo Germanico, la Mosa, País de Juliers, y Cleves, la Olanda, y Vtrecht. Tiene 22. Villas, muchas de las quales tomaron Franceses el año de 1672.

El Quartel alto desta Provincia, con la Soberanía, y Ducado, posee el Rey de España, con las Villas de Stevensvuert, Ruremunda, Venlo, Erckelens, Vvachtendonck, Straelen, y Gueldres mi Patria, y Solar de mi Casa, donde mis Abuelos de trecientos, y mas años acá fueron Señores del Lugar, y Castillo de Aefferden, y tuvieron los empleos de Mayordomos de los Duques de Gueldres, y de Corregidores, Tesoreros, y Consejeros suyos, hasta que en la Rebelion de Olandeses, por su debida lealtad al Rey de España, perdieron toda su hazienda, y puestos, como lo rezan las Historias publicas de aquellos tiempos.

Passa à las puertas de Gueldres el Rio Nirça, muy abundante de pezes, y cangrejos, y por otro lado el Rio Vleut, que forman la islita patente en los Mapas delante de la Villa, que es toda de mi hermano Mayorazgo, y Jefe de la Casa de Aefferden, en que mataron aquel espantoso Dragon.

En el año de 1627. y despues con direccion de mi Padre, en tiempo del Marqués de Castel-Rodrigo, se procurò hazer vna Canal navegable, que juntasse la Mosa con el Rhin, desde Rinberck, que es oy del Elec-

tor de Colonia, hasta la RhodebeecK, ò Arroyo roxo, passando cerca de dicha Villa de Gueldres. Pero aunque lo mas de la Canal quedò hecho, por las guerras que sobrevinieron, no se pudo acabar tan sumamente grande beneficio para todo el País baxo Catolico, que se allègurava por esta via todo el comercio de Alemania, pues baxando por la Mosa, donde los Olandeses han de subir por el Rhin, con la mitad del tiempo, y gasto menos, llevarian sus mercaderias: y oy dia aunque mas lo sintiessen Olandeses, feria la ocasion mas oportuna de perficionar este intento, mientras estan nuestro el Elector de Colonia, y los Proprietarios confinantes à la Canal larga, solas 5. leguas, como se ve en el Mapa, harian el gasto de acabarla, animados del grande vtil que deben esperar de su navegacion.

SEÑORIO DE OVERISSEL, O

Transilvania.

ESta Provincia se llama así de su Sitio, que es allà del Rio Issel. Se divide en tres jurisdicciones de Drente, Sallant, y Tuvente. Son sus principales Villas Deventer, Zuvoll, Couoerden, &c. Pertencencia antiguamente à los Obispos de Vtrecht, pero dicho Prelado Enrique de Baviera tambien la cedió al Emperador Carlos V. en el año de

1527.



OVER-YSEL
I. Pestors. ex.

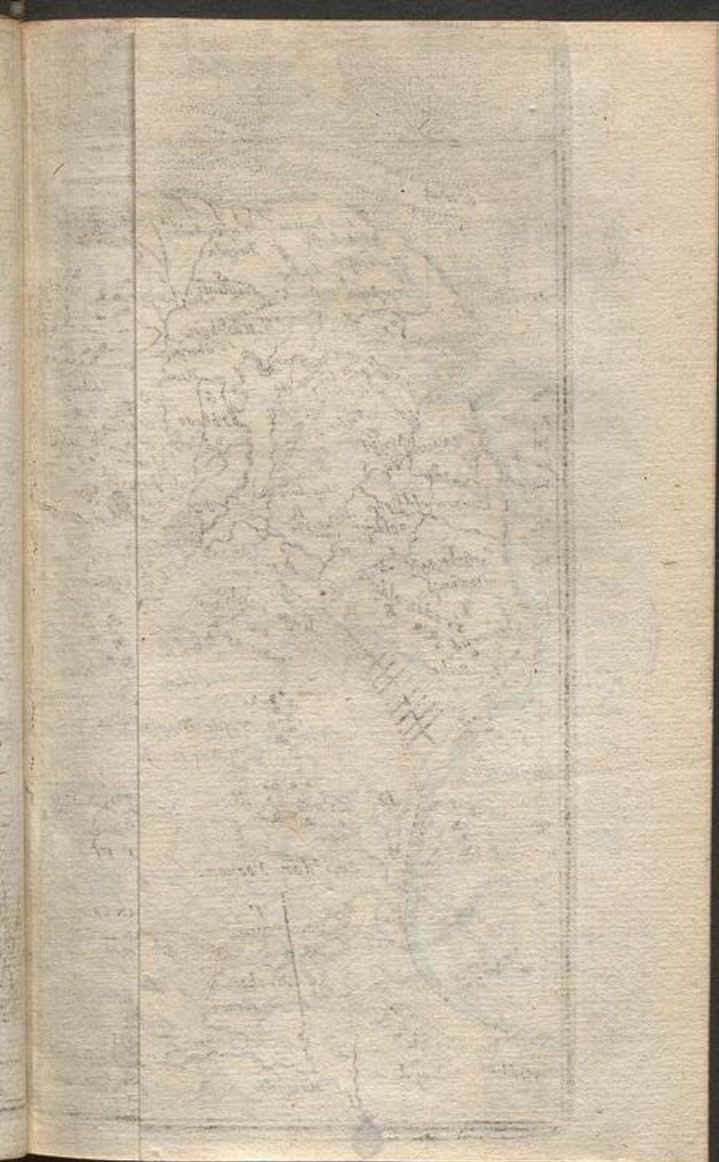
Millaria Germanica 25 in una
Gradu

Harveya fecit



COMIT. A
ZUYPH
ZUYPER
WARNSVELD
ENSIS







Grinesum
 E. M. D. N.
 Drechtsteden
 Ninte
 O. B. Schalen
 Saurhofen

M. Germanica in uno Gra
 M. Gallie in uno Gra

L. A. N.
 X. M. D. N.
 S. I. S.
 L. o. t.
 L. o. t.
 L. o. t.

Loyen
 Borsum
 Borsum
 O. l.
 P. e. t. e. n.
 G. a. n. d. e.
 O. l. l. e. r. s. u. m.
 R. a. r. c. h. a. m.
 B. o. r. g.
 C. e. d. e. r. n.
 L. h. e. d. e.

R. o. m. m. e. n. d. o. r. g.
 D. I.
 T. E. R. T.
 I. e. m. m. e. n. s. u. m.
 O. M. L.
 V. i. e. n. d. e. e. r.
 V. i. e. n. d. e. e. r.
 V. i. e. n. d. e. e. r.
 V. i. e. n. d. e. e. r.

L. a. n. g. e. d. e.
 h. e. r. S. i. c. h. a. n. s.
 W. a. s. c. h. e. r. t. e. r.
 B. e. e. r. t. e. r. h. a. m. e. r.
 W. a. s. c. h. e. r. t. e. r.
 B. e. e. r. t. e. r. h. a. m. e. r.
 W. a. s. c. h. e. r. t. e. r.
 B. e. e. r. t. e. r. h. a. m. e. r.

W. o. l. d. e.
 F. r. y. s. c. h. e. l. e. o.
 B. o. u. t. a. n. g.
 P. A. R. S.
 D. o. l. e. r.
 S. i. c. h. a. n. s.
 S. t. e. p. e. l. a. e. r.
 M. i. l. l. e. S. t. a. g.
 V. o. l. l. e. n.


M. O. N. A. S. T. R. I. E. N. S. I. S.
 v. o. n. g. r. o. t. t. e. m. e. e. n. s. i. g. g. e. R. e. d. e.
 E. P. I. S. C. O. P. A. T. T. V. S.
 B. o. u. t. a. n. g. e. F. o. r. t.
 P. A. R. S.


h. e. r. t. e.
 S. e. l. l. i. n. g. e. n.
 D. O. M. I. N. I. U. M.
 G. R. O. E. N. I. N. G. A.
 I. P. e. c. t. e. r. s. e. x.



N. e. t. v. l. o. o.
 v. l. o. o.

H. a. r. r. i. s. v. v. n. f.





SENORIO DE GRONINGA.

Esta Ciudad, que con su Territorio haze otra de las 17. Provincias, està en la Frisia, pero haze vn Estado separado. Es grande, hermosa, rica, fuerte, y poblada, tiene el postrer voto en los Estados generales de Olanda. Ha sido de los Obispos de Vtrecht; despues de los Duques de Gueldres, y al Emperador Carlos V. El Obispo de Munster la sitiò en vano el año de 1672.

LA FRISIA.

LA Capital desta Provincia es Levarden, y della dependen dos islitas, que se hallan sobre sus Costas, Schelling, y Amelant.

El País es muy pantanoso, y sin arboles, con muy poco sembrado, pero admirables Dehesas, donde se engordan los bueyes tan grandes, y se crían los cavallos Frisones tan fuertes, y hermosos.

LAS ISLAS BRITANICAS, O REYNOS DE Inglaterra, Escocia, è Irlanda.

POr estàr estas Islas cerca de los Países baxos, teniendo solo de por medio la Canal, ò Passo de Calais, con distancia de pocas leguas, me ha parecido tratar aqui dellas antes que de la Germania superior. La

mas verosimil Ethymologia del nombre Britanico se saca de Brit, que significava antiguamente pintado, porque sus moradores solian andar pintados.

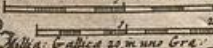
La mayor destas Islas comprehende el Reyno de Inglaterra, y el de Escozia, la otra que està al Poniente, es el Reyno de Irlanda, las otras menores son las Orcades, las Hebudes, Man, Anglesei, Vvith, Jarsei, Garnesei, y Sorlingas, que están las primeras en el mar Hibernico, y están en la Canal àzia las Costas de Francia.

La Inglaterra, que tendrá cien leguas de Mediodia al Septentrion, se divide de la Escozia por el Rio Tuvede: su Capital es Londres, (sobre el Rio Tamefis) Corte de los Reyes, cuya sucesion es hereditaria, pero el Gobierno mas Aristocratico, que Monárgico, porque dependen del Parlamento en las principales resoluciones de la guerra, Leyes, y materias de estado.


Este Parlamento consta de dos Camaras, vna se llama Alta, y otra Baxa, aquella de los Señores, ò Milordes, y Obispos, en que preside el Rey; esta de los Diputados de las Ciudades, ò Comunidades, y Villas, que tienen voto en las Cortes, y llegan tal vez à mas de 400. Tienen su Orador, ò Relator de sus Acuerdos.

Dividese la Inglaterra en 52. Condados, de que 12. están en el Principado de Gales, que es Titulo de los Primogenitos. En dichos Condados ay 25. Ciudades, y 9725. Parroquias. Tambien minas de plomo, cobre, hierro, estaño, y piedra carbon, pero no sufren Lobo alguno.

Milliar. Germanice 15 in uno Grada



COMITUS FRISIAE



Illes Orcades

Shick
Dorn
Elgin
Aberdo
Dunnottar
Dunelm
S. Andre



MER

EDINBOURG
Coldingham
Selkirk
New-castel
Durham

Yorck
GLAUCIA
Lancas

Humber R.
D'ALLEMAGNE


Cancheſter
Notting
Derby
Ockha

Northampton
Norwich
Cambridge
Newington
Bedford
Ipswich

Warwick
Gloceſter
Oxford
Buckingham
Calcheſter
Harfort
Lamie R.

Windsor
Gruiffort
Southampton
Checheſter
la Rye
Pas de Calais
FRANCE

Dunquerque
FLANDRES



Eschelle de
6000 Pas Geom ou
20
20 Lieues d'une heure
de chemin chacune



OCEAN

MER

D'ALLEMAGNE

FRANCE



I. Sorlingues

Pas de Calais

Dunquerque

FLANDRES

Canal de Bristol

Manche S. George

Canal de Bristol

Manche S. George

Canal de Bristol

Manche S. George

Canal de Bristol

Manche S. George

1871
The first of the year
was a very dry one
and the crops were
very poor. The
winter was also
very dry and the
crops were very
poor. The spring
was also very dry
and the crops were
very poor. The
summer was also
very dry and the
crops were very
poor. The autumn
was also very dry
and the crops were
very poor. The
winter was also
very dry and the
crops were very
poor. The spring
was also very dry
and the crops were
very poor. The
summer was also
very dry and the
crops were very
poor. The autumn
was also very dry
and the crops were
very poor. The
winter was also
very dry and the
crops were very
poor.

1872
The first of the year
was a very wet one
and the crops were
very good. The
winter was also
very wet and the
crops were very
good. The spring
was also very wet
and the crops were
very good. The
summer was also
very wet and the
crops were very
good. The autumn
was also very wet
and the crops were
very good. The
winter was also
very wet and the
crops were very
good. The spring
was also very wet
and the crops were
very good. The
summer was also
very wet and the
crops were very
good. The autumn
was also very wet
and the crops were
very good. The
winter was also
very wet and the
crops were very
good.

La Escozia, que aora llaman los naturales Albania, es vno de los Reynos mas antiguos del mundo, cuyo primer Rey Fergo reynò 330. años antes de la Venida de Christo, y tuvo hasta oy mas de cien Sucessores. Está à la parte Septentrional de Inglaterra, su Capital es Edimburgo.

La Irlanda, que tambien es Reyno, tendrá de circuito 260. leguas, su Capital es Dublin sobre el Río Liff. Dividefe en cinco partes, que fueron antes otros tantos Reynos, la Lagenia, la Ultonia, la Conacia, la Momonia, y la Media. El Gobierno de Irlanda, y Escozia es casi el mismo que el de Inglaterra; ay en ella muchos Obispados, y Arçobispados, y muy zelosos Catolicos, por lo qual antiguamente se llamava Isla de los Santos; però despues de la pafsion tan ciega de Henrique Octavo, quedò infectada de heregias, y los Catolicos muy perseguidos. No se halla aqui alguna sierpe, ò animal ponçonofo; la pesca de los Rios no tiene igual. La cèlebre Cueba de San Patricio se vè en la Ultonia en vna pequeña Isla, que està dentro vn Lago.

Todas estas Islas Britanicas, donde ni en los Países baxos, no crecè vino; pertencè oy desde el año 1603. à vn solo Monarca, Rey Britanico, ò de la Gran Bretaña, Titulo que se dà al presente al Rey Guillermo, Principe de Orange, poseedor de aquellos Reynos, y al mismo tiempo al Rey Jacobo, que se escapò de Inglaterra, y se halla refugiado en Francia.

IMPERIO DE ALEMANIA.

Este vasto País, que comprehende ambas Germanias, Superior, è Inferior, tiene por Confines al Oriente la Prusia, Polonia, Vngaria, y Esclavonia: los Alpes, è Italia: la Saboya, Borgoña, y Lorena: el Occiano, Dinamarca, y mar Baltico: desuerte, que està en medio de Europa, y podrá tener de Oriente à Poniente 240. leguas, desde donde nace la Vistula, hasta Baurains en Artesia, y cerca de 200. del Mediodia al Septentrion, desde el Lago Locarna en los Confines del Estado de Milan, hasta el Mar Baltico.

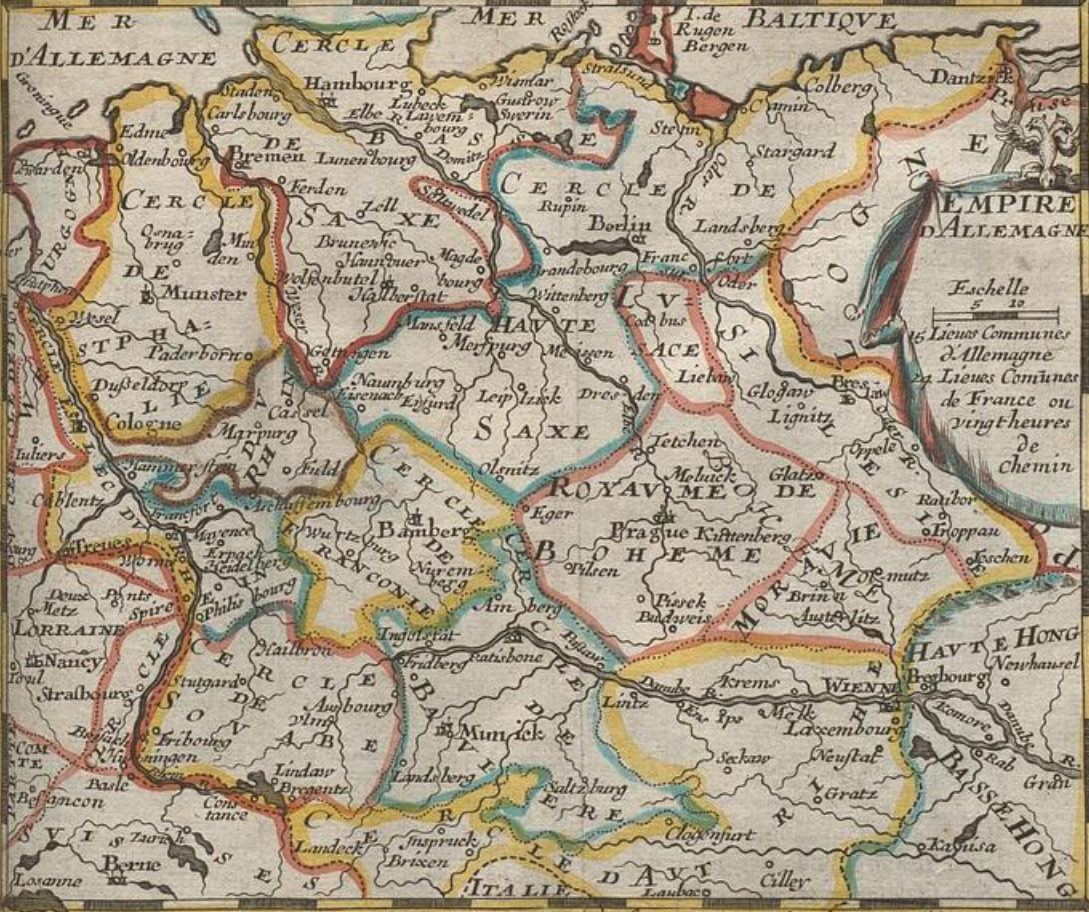
La Capital de todo este Imperio, y residencia de los Emperadores del Occidente, es la famosa, y fuerte Ciudad de Viena en la Austria, sobre el Danubio, que en 1529. resistió 20. asaltos del Exercito Turco de 3000. hombres, con el Gran Soliman en persona, obligandolo à levantar el sitio, como sucedió en 1683. despues de cercada por el Gran Visir con dozientos mil Turcos el espacio de dos meses, quando el Rey de Polonia Juan III. y el Valeroso Duque de Lorena los echaron, y derrotaron.

Los Rios navegables, y principales son diez, el Danubio, que nace en la Suabia, y Condado de Bar, al pie de la Montaña Baau, passa por Vlm, Ingolstatt, Neuburg, Ratisbona, Viena, Presburg, Buda, Belgrado; y finalmente por seis bocas se desagua en el mar Negro, junto à Bealogrod en la Bellerabia, fertilizando mas de




(

8



Echelle
 5 10
 15 Lieues Communies
 d'Allemagne
 20 Lieues Communies
 de France ou
 vingt heures
 de Chemin

54
 53
 52
 51
 50
 49
 48
 47



700. leguas de País, y recibiendo en su curso sesenta otros rios menores.

El Rhin, que nace en los Alpes del monte de San Godardo por dos fuentes, que luego se juntan, passa por el Lago de Constancia, Basilea, Strasburg, Philisburg, Spira, Moguncia, Colonia, Dusseldorff, Rhinberck, Vvesel, y al Fuerte de EsquencK se parte en dos braços, el vno derecho, y mas caudaloso, con el nombre de Vvaal, baña à Nimega, Tielt, y Bommel, y junto à Gorcum entra en la Mosa, y pierde su nombre. El otro izquierdo corre àzia el Norte, hasta cerca de Arnhem, adonde segunda vez se divide en dos, el vno con el nombre de Illel, passa à Doesburg, y Zutphen, y desemboca en el mar del Sur, y el otro se llama la Leck, que passa à Vvyck, y Culemburg, y se pierde en el Meruue.

El Mein, que nace en Franconia, cerca de Culembach, passa junto à Bamberg, Vvisburg, Duisburgh, y Franckfort, y se mezcla con el Rhin algo mas arriba de Moguncia.

El Neckar, que nace en la Suabia, algo mas abaxo que Svveiningen, passa por Rotvveil, Tubinga, Eslinga, Hailbron, Heidelberg, y se junta con el Rhin, cerca de Manheim.

El Vveser, que nace en la Franconia, passa por la Hafsia, y Ducado de Brunsvvich, baña à Hamelen, Minden, y Bremen, desaguandose junto Lavemburgh en el mar Germanico.

La Mosela, que nace en el monte Vauge, cerca de

Buf-

Buffans, en los Confines de Alsacia, y Condado de Borgoña, passa à Epinal, à Charmes, à Bayon, Toul, Pontamoufon, Metz, Tionvila, Treberis, emboeando en el Rhin à Coblenz.

El Ems, que nace en la Vvesfalia, junto à Ramzel, passa à dos leguas de Munster, Varendorp, Rhenen, Lingen, Meppen, y el Fuerte de Lieroort, y despues se pierde en la mar de la Frisia Oriental, cerca de Embden.

La Elba, que nace en la Bohemia, àzia Glate, en los Confines de la Silesia, passa à Königingratz, Cuttemberg, por entrambas Saxonias, bañando Dresden, Torgau, Vvitemberg, Madeburg, Hamburg, y GlueKstatz, y despues se echa en el mar Germanico.

La Sala, que nace en la Franconia, passa por la Thuringia, y Misnia, entra en el Elba, mas abaxo de Bernburg en Saxonia; deste Rio facan algunos la ethymologia de la Ley Salica en Francia.

El Oder, que nace en la Silesia, y Confines de la Moravia, en vn Lugar de aquel mismo nombre, passa à Preslavu, Glogau, y Crossen, fertiliza el Marquesado de Brandeburg, baña à Francfort, passa por la Pomerania, haze junto à Stetin vn Lago grande, que contiene dos Islas, y finalmente por tres bocas se desagua en el mar Baltico.

Aunque la Alemania se puede dividir variamente, he elegido por mas inteligible, y vsual la division politica en sus diez Circulos del Imperio, que son:

1. El de Franconia, morada antigua de los Franceses,

ses, puede tener 50. leguas de Oriente à Poniente, y 37. de Mediodia al Septentrion. Confina con la Saxonia alta, Palatinado de Babiera, Suabia, Palatinado del Rhin, y Hafsia. Su Capital es Vvirtsburg, cuyo Obispo se califica Duque de Franconia, porque le pertenece la mayor parte; si bien ay otros Soberanos diferentes en Religión, los mas Luteranos.

2. La Babiera, que según algunos Autores, tenia antiguamente Título de Reyno, cuyos Duques han tenido más de vna vez el Ceptro, y Corona Imperial: tendrá de Oriente à Poniente 42. leguas, y 62. de Mediodia al Septentrion, confina con la Bohemia, Austria, Carinthia, Tirol, Suabia, y Franconia. El Danubio la fertiliza, y divide en dos partes, la Meridional haze el Ducado, y la Septentrional se llama alto Palatinado.

La Capital del Ducado es Munich sobre el Isler, donde residen los Electores, que son Archidapiferos de el Imperio, en vn sumptuoso Palacio. Y Amberg, sobre la Vils, es Capital del Alto Palatinado. En Ratibona se juntan en la Dieta del Imperio los Diputados de todos sus miembros, con vn Director que nombra el Emperador para que presida. Como el Elector de Babiera no es solo Soberano en esta Provincia, se toleran Luteranos, y Calbinistas.

3. La Austria, que es el solo Archi-Ducado de Europa, tendrá 52. leguas de Oriente à Poniente, y 25. de Mediodia al Septentrion, confina con Hungaria, Estiria, Baviera, Bohemia, y Moravia, y se divide en alta, y baxa, de aquella es la Capital Lintz, de esta Viena.


De

De la Augustísima Casa de Austria, en el año 1273 fue Rudolfo I. Emperador, antes Conde de Habsburg, y han salido sucesivamente demás de 200. años acá los Emperadores, aviéndoseles hecho como hereditario el Imperio por sus incomparables virtudes, y poder, que es necesario para defenderlo contra tantos enemigos, y por donde ha alcanzado tantas victorias el Invictísimo Leopoldo I. (que Dios guarde)

Además desta Provincia de Austria, le son hereditarias las circunvezinas de Estiria, cuyo Capital es Gratz, Carinthia, su Capital San Veit, Carniola, su Capital Laubach, el Condado de Tyrol, que es el mayor de Europa, su Capital Inspruk, sobre la Inn, donde solian residir los Archi-Duques.

El Reyno de Bohemia, con prehemencia de Electorado, y Archimayordomia del Imperio, es muy rico, abundante, y dilatado. Dèl salen muchos Rios, y ninguno entra en este País, que por tanto se juzga muy alto: su Capital es Praga: confina con Moravia, Silesia, Baviera, y Saxonia.

El Marquesado de Moravia, en que ay diferentes baños de agua caliente: su Capital es Brinn sobre la Svarte, despues que resistió valerosamente à los Suecos; y finalmente la Silesia, que confina con Polonia, y contiene 17. Ducados. Su Capital es Preslavv, sobre el Oder.



39 40 41 42 43 44 45 46

LE GRAND ROYAUME PARTIE SEPTENTRIONALE Divisee Par Grands Gouvernemens




20 Lieues de Hongrie

Echelle

52
51
50
49
48
47
46
45
44
43



40 41 42 43 44 45 46 47 48



LA HUNGARIA, Y TRANSILVANIA.

Añadiré aquí à los Estados hereditarios del Señor Emperador el Reyno de Hungría, y la inmediata enclavada Transilvania, no solo porque aquel Reyno confina con muchas otras Provincias hereditarias, sino, porque despues de la Rebelion del Perfidio TeKeli, y la horrible invasion de los Turcos de el año 1682. quando el Emperador se huvo de retirar de Vienna à Lintz, b olviò Dios por su causa, y derrotado el Turco, recobró mas en dos años, que el Enemigo avia ganado en dozientos; y à que agradecido el libertado Reyno de Vngria, hasta entonces electivo, se hizo hereditario del Señor Emperador, y de la Augustissima Casa de Austria. Y la Transilvania, sacudiendo el Tyránico yugo Otomano, pidió, y obtuvo el Patrocinio del Cesar.

Tendrá este Reyno de largo 100. leguas, y de ancho. Sus Rios principales son quátro: el Danubio, Tibisco, Dravo, y Sabo, representados en las quatro Faxas de plata, que lleva en sus Armas. Su Capital es Buda, sobre el Danubio, sus minas de oro, plata, y otros metales, riquissimas, y sus baños muy saludables. Divide en Superior, que està mas allà de el Danubio, è Inferior, que se halla mas acá del mismo Rio.

Las grandes Victorias que ha conseguido los años passados el Augustissimo Emperador Leopoldo I. y las insignes Ciudades que han ganado sus armas guerre-

ras son muy notorias, y mas faciles de admirar, que de referir.

La Transilvania es vn Principado, que està rodeado de selvas, que dãn motivo à la ethymologia: su Capital es Hermãstãt, q̃ cõ muchas otras fuertes, y hermosas estãn en poder del Emperador; de quien es Tributario el Principe: tendrà de largo 68. leguas, de ancho 62. los más aqui son de Religion Calvinistas, ò Aritanos, los Saxones, de que ay muchos, Luteranos, ay tambien Griegos, y otros Sectarios, pero pocos Catolicos.

En Vngaria las familias antiguas mas ilustres se han conservado Cãticas; pero la mas gente es Calvinista, ò Luterana. Tambien es hereditaria gran parte de la Boñia, Esclavonia, Croacia, y Dalmacia, como se dirà abaxo.

4. La Suabia, que es vn Ducado, tendrà 40. leguas de largo, y otras tantas de ancho. Confina con Baviera, Tirol, los Esquizaros, Alsacia, Palatinado, y Franconia: su Capital es Augusta, sobre el Leck, cèlebre por la profesión Augustana, que hizieron alli los Luteranos. Contiene muchos Estados Soberanos, y Principados; en Augusta el Obispo, la Villa, los Abades de San Ulrico, y San Afro son Principes, como tambien el Duque de Vvirtemberg, el Principe de Hochenzollen, y el de Furstembergh, además los Marqueses de Baden, y Badendurlach, además 16. Abades, 5. Abadesas, 8. Condes, cinco Barones, el Gran Priorato de Malta, y 34. Villas Imperiales.

5. El Circulo del alto Rhin, que comprehende el

el Landgraviado de Hafsia, la Alfacia, los Ducados de Dospuentes, y Simeren, los Estados de los Obispos de Vvorms, Spira, y Basilea, à que juntarè por concomitancia el País de los Cantones Esquizaros, aunque trata de los mas abaxo por menor.

La Hafsia comprehendiendo en ella la Vveteravia, Vvestervalt, y Condados de Nassau, Solms, y Vvaldeck, Batemburg, y Fulda, &c. Confina con la Thuringia, Franconia, Moguncia, Vvesfalia, y Brunsvich; tendrá de largo 40. leguas, de ancho 13. 4.

Al fin del Siglo pasado avia tres ramos desta Casa, Hesse-Cassel, Darmstatt, y Marpug; oy solo ay dos Landgraviados, el vno sobre el Rio Ader, cuya Capital es, no Marpurg, q̄ toca à Hesse-Cassel, sino Darmstatt: su Principe, y Vallallos son Lutheranos; el otro Hesse-Cassel sobre la Fulda, cuyo Principe, y Subditos son Calvinistas. Hanse hecho estos Principes poderosos, y considerables, por ser sus Pueblos muy guerreros, y exercitados en las armas, teniendo oy contra Francia mas de 200. hombres en campaña.

Es muy antigua la Serenissima Casa de Hafsia Darmstatt, y Mayorazgo de todos los ramos, contando muchos Reyes, y Emperadores, y aviendo producido muchos Heroës, y Santos, como Santa Isabel Reyna de Hungaria, de quien desciende la Reyna nuestra señora, cuya dignissima madre, y primos, los Principes de Hafsia, Jorge, General de la Cavalleria en Cataluña, y Felipe, que sirve en Hungaria, professan nuestra Santa Fè Catolica.

La Alfacia, que ha sido algunos años el Teatro de la guerra entre los Alemanes, y Franceses, cuyos Generales eran Montecuculi, y Turena, confina con el Palatinado, Suabia, Esguizaros, Lorena, y Monbellard. Tendrà de Oriente à Poniente 34. leguas, de ancho 20. es muy fértil en todo: ay minas diferentes, y repollos de 60. libras: su Capital es Argentina, media legua del Rhin, por su naturaleza libre, pero oy desde 1681. esclava por las armas de la Francia, que es fuerte, y tiene vn buen Castillo, con vna torre de 574. pies de alto. Parté desta Provincia es del Señor Emperador, parte del Rey de Francia despues de la Paz de Munster. Professase en ella libremente la Religion Católica, el Calvinismo, y Lutheranismo.

Los Estados, ò Ducado de Dospuentes, su Capital del mismo nombre, con vn buen Castillo, los ocuparon Franceses en favor del Rey de Suezia, que los pretende.

En la Villa Imperial de Spira, que fue assolada por las armas de Francia en 1689. avia la celebre Camara Imperial con dos Presidentes, vno Católico, otro Protestante, y 15. Oidores, el principal el mismo Obispo de Spira.

6.º Círculo del baxo Rhin, ò Electoral, que comprehende el Palatinado con los Arçobispados de Mougancia, Colonia, y Treberis.

Los Soberanos Electores del Palatinado se intitulan Condes Palatinos del Rhin. A Federico V. Cabeça de los Protestantes, intruso Rey de Bohemia por los Rebel-






50
40
30
20
10
10

36 48 58 68 78 88

68 78 88 98







LA ASIA.

DExando à parte las grandes prerrogativas, y ventajas que se pueden dezir à gloria desta Parte de el Mundo antiguo, por no permitirlo la ofrecida brevedad, solo notarè, que es la mas Oriental, y dilatada de todas las que le componen. Tendrà de largo desde los Dardanelos junto à Constantinopla, hasta el Estrecho de Jessò, cerca de 2000. leguas, y de ancho cerca de 1400. ocupando vna gran parte de la Zona torrida, toda la templada Septentrional, y algo de la fria.


Confina al Norte con el Océano Escithyco, al Oriente con el mar de los Kaimachitas, y el de la China, al Mediodia con el mar de las Indias, y el de Arabia, à Poniente con el mar Roxo, el Isthmo de Suès, el Archipiélago, el mar de Marmara, el mar Negro, el mar de Zabache, con el Don, y Estrecho de Vveigatz, en el mar Glacial.

Dividese la Asia en seis partes principales; la Turquía Asiática, la Persia, las Indias, la China, la grande Tartaria, y las Islas dependientes, como del Japon, las Felipinas, las Molucas, las Islas de Samatra, las Maldivas, y la de Zeylan, &c.

El grande Imperio Asiático del Turco confina con Moscovia, Tartaria, Persia, con el Océano, y el Medi-

terraneo; tendrá de largo 650. leguas, de ancho 450. Es este País muy caluroso, y poco fértil, pero abundante en miel, cera, y aromas; tiene minas de plata, cobre, de imán, y probablemente de oro, pues los tres Reyes Magos ofrecieron del à Christo recién nacido. Pescanse tambien las mejores perlas de Oriente sobre las Costas del Golfo de Balfora. Son sus principales Rios, el Tigre, y el Euphrates, que nacen de los montes de Armenia, y desaguan en el Golfo Persico.

Este vasto País, que començò à sugetar el año de 1300. Osman, ò Othoman, Tartaro, hombre vulgar, Soldado arrojado del Gran Klan. Se divide en cinco Provincias. 1. La Natolia, cuya Capital es Chiutaya sobre el Rio Ayala, en ella se hallan las ruínas de la antigua Troya, la Ciudad Arçobispal de Smirna, grande Emporio de Levante, y la de Epheso; la Caramania con su Capital Cogni, la Amasia, con su Capital Toccat, y Trebisonda; cerca de la Natolia se hallan en los Mapas entre otras la Isla, ò Reyno de Chipre en poder del Turco, y tendrá 60. leguas de largo, mas de 20. de ancho, y 130. de circùito, à 20. leguas de tierra firme: Queddò en poder de Venecianos hasta el año de 1571. pero aun oy dia ellos, y el Duque de Saboya se califican Reyes de Chipre, cuya Capital es Nicosia. La Isla de Rhodes, que tendrá 16. leguas de largo, 8. de ancho, y 40. de circùito, à 5. de tierra firme, donde antiguamente estava el Coloso del Sol, por debaxo de cuyas piernas podian passar los navios, teniendo 70. codos de alto. Los Cavalleros de Malta la ganaron en





1309. despues que perdieron Limisso en Chipre.

La Isla de Metelino, ò Lesbos, antes de los Venecianos, la de Scio, antes de los Ginoveses, la de Samos, la de Cos, ò Lango, donde nacieron Esculapio, Hypocrates, y Apeles, y la de Pathmos, que se llama Palmo-
la, lugar del destierro de S. Juan Evangelista.

2. La Suria, ò Soristan està sobre el mar Mediterraneo; tendrà de largo 180. leguas, de ancho, 90. dividese en tres partes, la Suria, su Capital Alep, Ciudad de grandissimo comercio de Levante, adonde està tambien Antiochia. La Palestina, que encierra la Judea, y Tierra Santa, ò de Promission: su Capital Gerusalem, y su principal Rio el Jordàn, que nace en las Montañas de Galilea, la atraviesa de Norte à Mediodia, y se pierde en el mar Muerto; y la tercera la Phenicia sobre el Mediterraneo; su Capital Dantas, donde se convirtió S. Pablo, que gobierna vn Belgierbei, y adonde los Griegos tienen vn Patriarca.

3. El Diarbeck encierra casi toda la antigua Asiria, Mesopotamia, y Chaldea; està entre los Rios Tigre, y Euphrates; su Capital es Cara-Emid. Entre los Rios Lucus, y Caper fue vencido Dario por Alexandro Magno. Muchos Interpretes juzgan, que el Paraiso fue colocado en la Chaldea al oriente del Tygre. Tambien se hallò en esta Provincia la cèlebre Babilonia sobre el Rio Euphrates.


4. La Turcomania, que comprehende casi toda la antigua Armenia; su Capital es Erzerum sobre el mismo Euphrates; viven en ella muchos Principes co-

mo Soberanos, que no temen al Turco, ni al Persiano; porque tienen cogidos los Puertos, y passos de las Montañas.

En medio desta Provincia se hallan las Sierras de Ararat, sobre vna de las quales dicen averse encallado el Arca de Noe, y que dellas nacen los quatro Rios, que regavan el Parayso.

La Gorgia, que està entre el mar Negro, y Caspio, y en poder de tres Principes, ò Reyes Tributarios, pertenece parte al Turco, y parte al Persiano: su Capital es Teflis sobre el Rio Kur. Al Norte desta tierra estàn los Tartaros Circassos, en la Comania, donde antiguamente vivieron las guerreras Amazonas.

5. La Arabia, que tendrá de largo 600. leguas, de ancho 420. es la parte de Asia mas cercana al Africa, muy falta de agua, pero llena de Ladrones, y foragidos, que azechan à robar los que vãn en Romeria a Mecqua, residencia que fue del falso Propheta Mahomet, cuyo sepulcro se vè en Medina-Talnabi. Divide-se en tres partes, la Feliz, que es tres vezes mayor, que las otras juntas, y haze como Peninsula entre el mar Rojo, y el Golfo de Balsora; su Capital Mecqua, cuyo Xerif, ò Principe es vno de los mas poderosos: la desierta, que los Hebreos llaman Cedar, su Capital Anna sobre el Euphrates; y la Petrea, cuya Capital es Petra, ò Herach. Entre sus muchas montañas està el de Oreb, y el de Sinal; aqui vivieron los hijos de Israel 40. años despues que salieron de Egipto, y passaron el mar Bermejo. Estos Pueblos son Mahometanos, y fueron los



PERSE


E
fois

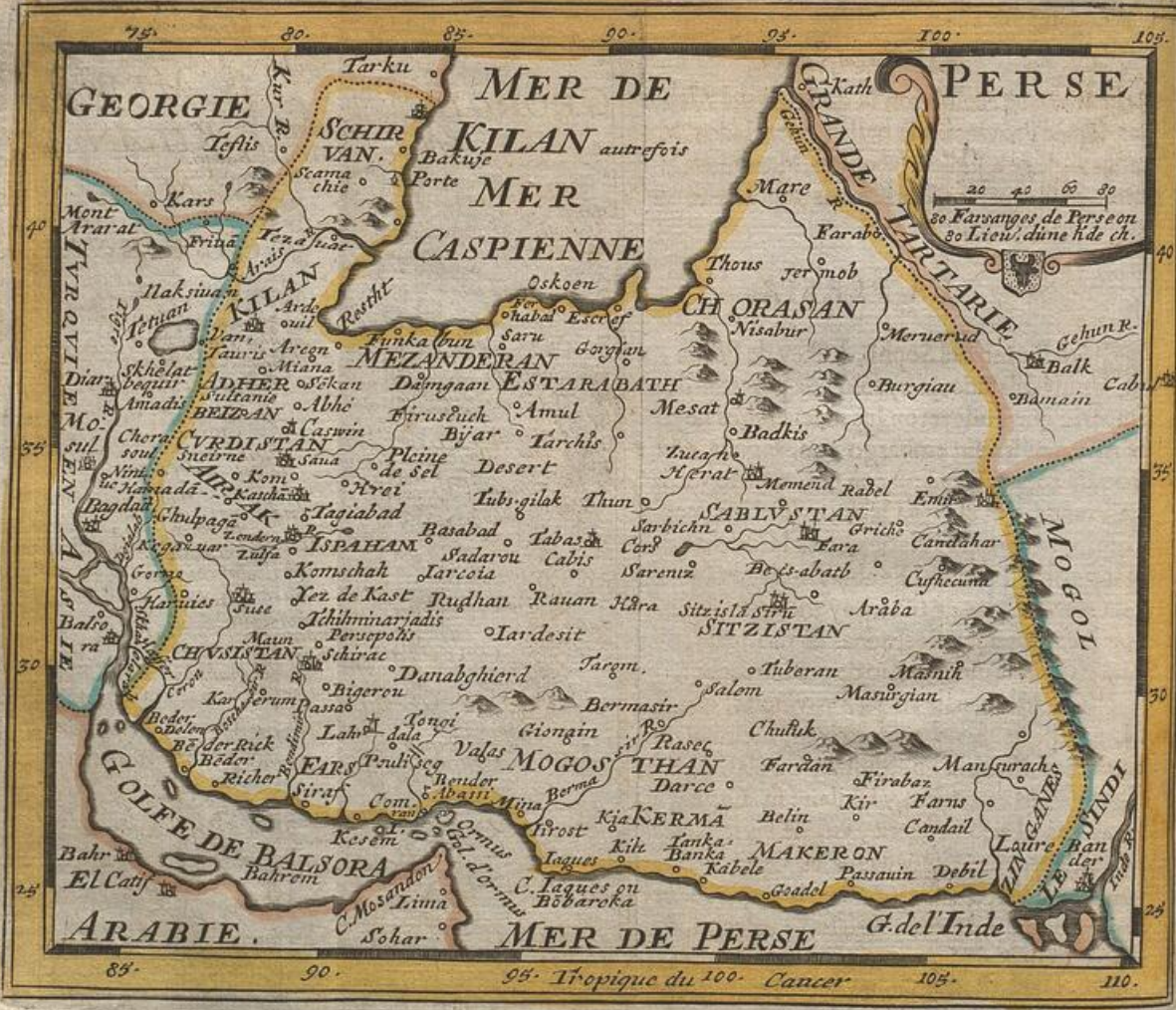


DE PERSE

G. del'Inde







GEORGIE

MER DE PERSE

MER DE CASPIENNE

Mont Ararat

SCHIR VAN

KILAN autrefois

GRANDE TURQUIE

20 40 60 80
30 Farsanges de Perse ou
30 Lieux d'une lieue ch.

40

55

50

25

Ilakivan

Tehran

KILAN

Arde ouil

Funka ou

MEZANDERAN

Oskoen

CHORASAN

Nisabur

Merve

TARTARIE

Cehun R.

Diarbekour

ADHER

MEZANDERAN

Dangnan

ESTARABATH

Gorgan

Mesat

CHORASAN

Burgiau

Meruerad

Balk

Banain

Amadis

BEZVAN

Abhe

ESTARABATH

Birusouch

Amul

Mesat

CHORASAN

Badkis

Merve

Balk

Banain

Chera

CYRDISSIAN

Sana

ESTARABATH

Desert

Tarchis

Mesat

CHORASAN

Badkis

Merve

Balk

Banain

Bagdad

CHUSISTAN

Kom

ESTARABATH

Desert

Tarchis

Mesat

CHORASAN

Badkis

Merve

Balk

Banain

Harouies

CHUSISTAN

Susa

ESTARABATH

Desert

Tarchis

Mesat

CHORASAN

Badkis

Merve

Balk

Banain

Bador

CHUSISTAN

Susa

ESTARABATH

Desert

Tarchis

Mesat

CHORASAN

Badkis

Merve

Balk

Banain

Bador

CHUSISTAN

Susa

ESTARABATH

Desert

Tarchis

Mesat

CHORASAN

Badkis

Merve

Balk

Banain

Bador

CHUSISTAN

Susa

ESTARABATH

Desert

Tarchis

Mesat

CHORASAN

Badkis

Merve

Balk

Banain

Bador

CHUSISTAN

Susa

ESTARABATH

Desert

Tarchis

Mesat

CHORASAN

Badkis

Merve

Balk

Banain

Bador

CHUSISTAN

Susa

ESTARABATH

Desert

Tarchis

Mesat

CHORASAN

Badkis

Merve

Balk

Banain

Bador

CHUSISTAN

Susa

ESTARABATH

Desert

Tarchis

Mesat

CHORASAN

Badkis

Merve

Balk

Banain

Bador

CHUSISTAN

Susa

ESTARABATH

Desert

Tarchis

Mesat

CHORASAN

Badkis

Merve

Balk

Banain

Bador

CHUSISTAN

Susa

ESTARABATH

Desert

Tarchis

Mesat

CHORASAN

Badkis

Merve

Balk

Banain

Bador

CHUSISTAN

Susa

ESTARABATH

Desert

Tarchis

Mesat

CHORASAN

Badkis

Merve

Balk

Banain

85

90

95

Tropique du 100. Cancer

105

110



primeros que recibieron la doctrina del Alchoran. En las demàs Provincias se hallan mezclados Mahometanos, Griegos, Judios, Jacobitas, Maronitas, y muchos otros Sectarios; los Christianos tambien se toleran en pagando triburo.

LA PERSIA.

Este Reyno del Sophi, ò Rey de Persia, aunque muy dilatado, es oy solo vna porcion de el vasto Imperio que possayeron los antecessores de Dario en la Asia; tendrà sin embargo 500. leguas de largo, y 300. de ancho. Confina con el Gran Mogol, la Tartaria grande, con el Rio Oxus, oy Gehun, con el mar Caspio, la Turquía Asiática, con el Golfo de Balsora, el mar Persico, è Indico. Es abundantissimo de morales, y de mercaderias de seda, y ay melones de 40. à 50. libras, infinitos camellos, minas de oro, plata, turquesas, y sal, pero casi ningun Rio de consideracion.

Dividese la Persia en 14. Provincias, que son Chusistan, Airach, Aderbejan, Erivan, Esciruan, Farsistan, Kheirman, Mukherau, Sisistan, CandaKar, Sablustan, Chorasan, Mazanderan, y Ghilan: su Capital es Ispahan sobre el Rio Sendera, vna de las mas ricas, hermosas, y grandes Ciudades de el Orbe, que encierra quatro pequeñas Villas; en vna llamada Zulfa, viven los Christianos, y tienen Iglesias, Arçobispo, y libre exercicio de su Religion.

El Gobierno del Sophi es Monargico, y despotico,

y la Corona hereditaria, sin distincion de hijos legitimos, ò ilegítimos. Los Persas en otros tiempos idolatravan el Sol, la Luna, el Fuego, &c. pero oy los mas figuen los errores de Mahomet, segun los Comentarios de Haly, que llaman Theniente de Dios. Cerca deste Reyno de Persia, està la Isla, y Ciudad de Ormuz, que fue antes cèlebre Emporio de los Portugueses; pero oy es del Sophi; y por lo demàs me remito à la Tabla.

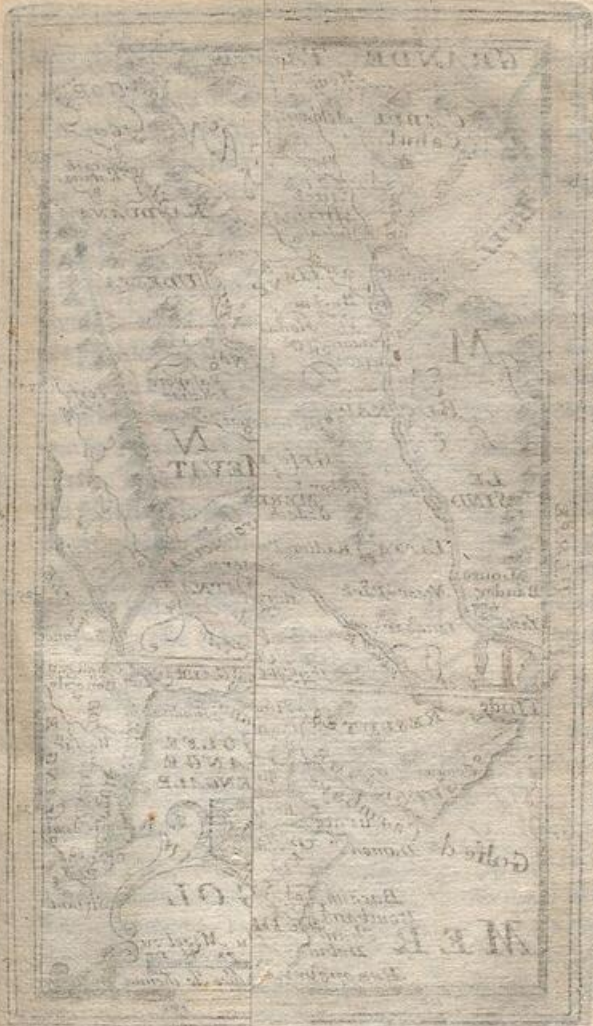
LA INDIA.

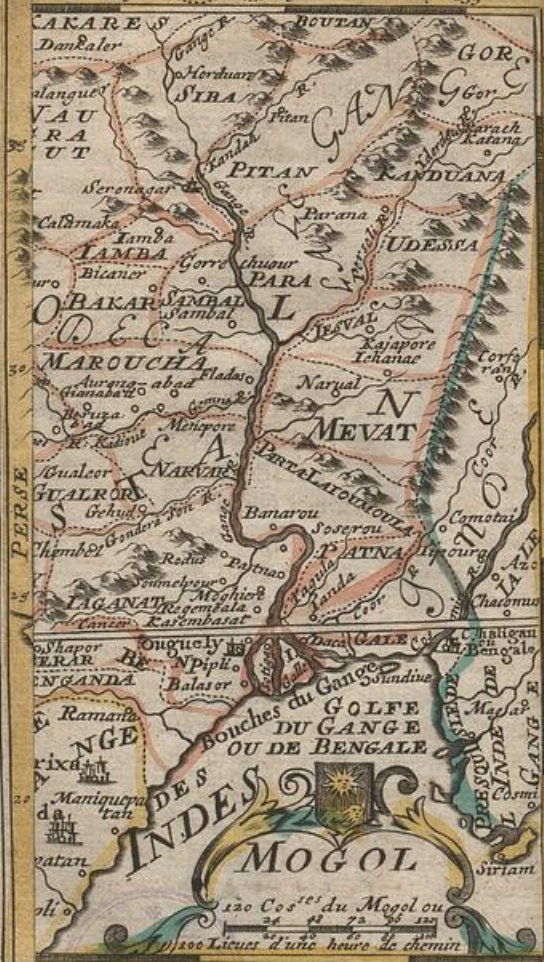
Lamase asì del gran Rio Indo, que nace como tambien el Ganges del monte Caucafo, y desagua por siete bocas en el Oceano Meridional. Sus limites son dicho Indo, que la divide de Persia, la Tartaria con el antemural del monte Tauro, la China, y el Oceano. Y como el Rio Ganges la atraviesa de parte à parte, vna se llama India Occidental, que està dentro el Rio, y otra Oriental, q̄ es à India fuera del mismo Ganges. Deste País en general parte està en la Zona templada, parte en la torrida; pues los Reynos de Tunquin, y Cochinchina son tributarios de los Emperadores de la China, aunque estèn separados de ella. Tanto ay escrito de las singularidades deste País, y con tanta diformidad, que no se sabe què creer dello; y solo dirè de cierto, que como tiene diversos Soberanos, son tambien diferentes sus Gobiernos; los Holandeses, y Portugueses tienen Plazas sobre sus Costas con sus Gover-



[Faint, illegible text, possibly bleed-through from the reverse side of the page. The text is arranged in several columns and is mostly obscured by fading and ghosting.]















GRANDE TAR TARIE

KAKARES

BOUTAN

CABUL

KACHEMIRE

BANKISCH

NAU GRACUT

STRA

GOR

AT

PENGAB

Lahor

PITAN

KANDUANA

MULTAN

Lahor

Lenupar

PARA

UDESSEA

HENDOWAN

Lenupar

DELLI

BAKAR

MEVAT

BUCKAR

BAN DO

AGRA

MAROUCHA

NARVAL

LE SIND

Antuar

GUALROR

LAGANAT

PATNA

TATTA

Chitor

MAL VAY

DERAR

MOGOL

CHITOR

Chitipur

VALANGANDA

BOUCHES DU GANGE

MOGOL

RESBUTES

KANDISK

INDE

INDE

MOGOL

GOZARA

Daulet. Abad

INDE

INDE

MOGOL

GOLFE DE DAMON

Aureng

INDE

INDE

MOGOL

BACAIN

DECAN

INDE

INDE

MOGOL

BOMBAIN

DECAN

INDE

INDE

MOGOL

CHAY DABOU

DECAN

INDE

INDE

MOGOL

RAZAPOUR

DECAN

INDE

INDE

MOGOL

PRESE

DECAN

INDE

INDE

MOGOL

PRESE

DECAN

INDE

INDE

MOGOL

PRESE

DECAN

INDE

INDE

MOGOL

PRESE

DECAN

INDE

INDE

MOGOL

PRESE

DECAN

INDE

INDE

MOGOL

PRESE

DECAN

INDE

INDE

MOGOL

PRESE

DECAN

INDE

INDE

MOGOL

PRESE

DECAN

INDE

INDE

MOGOL

PRESE

DECAN

INDE

INDE

MOGOL

PRESE

DECAN

INDE

INDE

MOGOL

PRESE

DECAN

INDE

INDE

MOGOL



MOGOL

120 Co's du Mogol ou

120 Lieues d'une heure de chemin



nadores, y Presidios; los mas de los Indios son Idolatras, especialmente àzia el Mediodia, muy supersticiosos, y algunos creen, segun la Secta de Pytagoras, que las almas passan de vn cuerpo à otro, assi humanos como de bestias; hallanse tambien Judios, y Christianos, desde que los Portugueses viven establecidos alli.

La India Occidental se divide en el Imperio de el Mogol, y la Peninsula mas acà de el Ganges. Mogol significa entre los Indios, blanco, y llaman Mogols à los pueblos de tierra firme, que son subditos del Gran Mogol, ò Emperador de los Mogols, cuyo Imperio tendrà de largo 650. leguas, y de ancho 440. Confina con la Tartaria, el Reyno de Aua, el rio Guenga, y la Persia. Tiene mina de diamantes, que se pescan en el rio Govil de la Provincia de Bengala, y muchas calles de arboles para caminar por la sombra, de que algunas son de mas de cien leguas de largo; atraviesanlo los rios Indo, y Ganges, y otros muchos lo fertilizan. Contiene este vasto Imperio 36. Reynos, que con sus dependencias se hallaràn en la Tabla.

Las Ciudades Capitales son Agra, y Delly, cerca del rio Semana, adonde fuele residir el Gran Mogol, que tiene muchos Reyes, ò Rajes tributarios; y los Portugueses poseen sobre el Golfo de Cumbaya, Diu, Damam, Bazaim, y las Fortalezas de Manora, y Asserim.

Los Mogols por la mayor parte siguen los desvarios de Mahometo, conforme à la interpretacion de Haly, aunque ay tambien muchos Idolatras, Judios, y Christianos convertidos por los Padres de la Compa-

nia,ò que atrae el comercio, y la libertad de conciencia, que permite el Gran Mogol.

La Peninsula de mas acà del rio Ganges, separada de las tierras del Gran Mogol por el rio Guenga, tendrà de largo 260. leguas, de ancho 230. Es su clima tan caluroso, que andan desnudos los moradores, pero muy abundante el País de frutos, perlas, y diamantes. Dominanla dos principales Soberanos, el Rey de Golconda, y el de Dezan, que tienen otros muchos Naires, ò Principes tributarios, y en las Costas Portugueses, Holandeses, è Indios.

Dicho Reyno de Golconda, que està en la parte Oriental, es muy fertil de diamantes, cuya mina es à Gani, siete jornadas de la Ciudad del mismo nombre: pero aunque son las mayores piedras de las Indias, no son las mas limpias.

Su Capital es Heider-Abad al pie de la montaña, en cuya cumbre està la Ciudad de Golconda muy rica, y grande.

Los Ingleses tienen en esta Costa Madrastapatan, los Dinamarqueses solo à Trangambar, y los Franceses Thalicherè.

El Reyno de Dezan, ò Visapur, cuyo Rey es tributario del Gran Mogol, se halla sobre la Costa Occidental de dicha Peninsula, y contiene los Reynos de Couslan, Cochim, Calicut, &c. y las Ciudades de Mangalor, Barcelor, Onor, y otras que pertenecen à los Olandeses, como tambien la de Cochim.

La Ciudad de Goa, que es de los Portugueses, situada

da en vna Isla del rio Mondovi està afsimifmo en dicho Reyno, y en ella reside el Virrey con vn Arçobifpo. Tomòla D. Alfonso de Alburquerque de los Indios en el año de 1510.

Todos los moradores de dicha Península, casi son Mahometanos, como sus Principes, pero los montañeses Idolatras; ay tambien Catolicos, Protestantes, y Judios.

La India Oriental se subdivide en tres partes principales, los Reynos de Aua, y Pegu, con la Península de mas allà del Ganges, llamada Zirbad con el Reyno de Siam, y la tercera comprehende los Reynos de Túquin, y Cochinchina, que son Tributarios de la China.

El Rey de Aua es oy vno de los mas poderosos Principes de las Indias, pues señorea los Reynos de Pegu, Arracan, Asem, Tipra, &c. Tendrán sus Estados 340. leguas de largo, y 180. de ancho; confinan con la Tartaria, la China, Reyno de Siam, Golfo de Bengala, tierras del Gran Mogol. Ay minas de muchas piedras preciosas, de Bezar, y Lacre, quatro rios caudalosos, que son Menan, Caypumo, Cosmin, y Caor, que suelen salir de madre, inundar, y fertilizar las campañas como el Nilo.

Aua sobre el rio Caypumo, es la Capital de todo el Reyno, adonde reside oy el Rey. Los Pueblos son Idolatras, creyendo pluralidad de Dioses, y otros delirios.

El Reyno de Siam, cuyo Rey embiò pocos años ha tan cèlebre embaxada al de Francia, comprehende diferentes otros Reynos, y tendrá de largo 360. leguas;
de

de ancho 200. confina casi de todas partes con los mares de las Indias, solo al Oriente con los Reynos de Pegu, y Cochinchina.

El Clima, aunque muy cercano al Equador, està muy templado, por los vientos, y rozios continuos. Ay grande abundancia de especies, y drogas, Elefantes, Camellos, y ganados: su Capital es Odia sobre el rio Menan.


Entre todos los Reynos, y Principes, que tiene Tributarios, solo la Villa de Malaca, que pertenece à Olandes, es libre de tributo; ganaronla de los Portugueses en el año de 1641. Sus Pueblos creen la Transmigracion de las almas de vn cuerpo à otro, segun el sentir de Pythagoras, y otros semejantes disparates.

La Capital del Reyno de Tunquin es Keccio, donde suele vivir el Rey, que, aunque tiene muchos Principes subditos, el mismo es tributario al Emperador de la China, à quien ofrece cada seis años tres estatuas de oro.

Los Naturales son Idolatras, pero ay muchissimos Christianos, y mas de 200. Iglesias.

El Reyno de Cochinchina, que antes era parte del de Tunquin, de cien años acá es separado por la rebellion de vn Virrey; tendrá 70. leguas de largo, y 170. de Costas.


Es su clima, aunque en la Zona torrida, muy templado, y con distincion patente de las quatro estaciones del año: ay minas de plata, y oro, todo genero de especies, abundancia de sedas, y algodón, Renocerontes,



LA CHINE

750 Lieues de la Chine ou
 60 Lieues d'une heure de
 Chemin





LA CHINE

750 Lieues de la Chine ou
375 750
60 Lieues d'une heure de
Chemin



245 150 Ha lian I. 155 230 265

y Elefantes, que son tan dociles, que casi es increíble lo que cuentan dellos; tiene mas de 50. buenos puertos, y vna particularidad notable, que en el Otoño de 15. en 15. dias se inunda el País, y se haze fertilísimo.

Su Capital es Cacciam, y Corte de los Reyes, donde ay grande comercio de los Chinos, y del Japon, que fabricaron para su seguridad la Fortaleza de, Faiso.

Los moradores son Idolatras, y ay pocos Christianos, porque los vltimos Reyes los persequieron cruelmente.

REYNO DE LA CHINA.


Este nombre proviene de vn Rey llamado Cina, que reynò 46. años antes de la Venida de Christo. Tendrà de largo 560. leguas, y confina con el Oceano al Oriente, al Septentrion, con vna muralla de 400. leguas de largo, 45. pies de alto, y mas de 18. de ancho, ò gruesso, con muchísimos torreones de trecho en trecho, al Poniente con los montes Damasio, y la India, al Mediodia el Oceano, TunKin, y Cochinchina. De la parte del Norte es muy frio el clima, por las muchas montañas siempre cubiertas de nieve, pero àzia el Mediodia es muy templado, y abunda de todo quanto se puede desear, siendo vno de los Países mas deleytosos del Orbe. Dividese en 17. Provincias, que se hallaràn en la Tabla, con sus Capitales en primer lugar, y las demas Villas por su orden. La Ciudad fuerte de

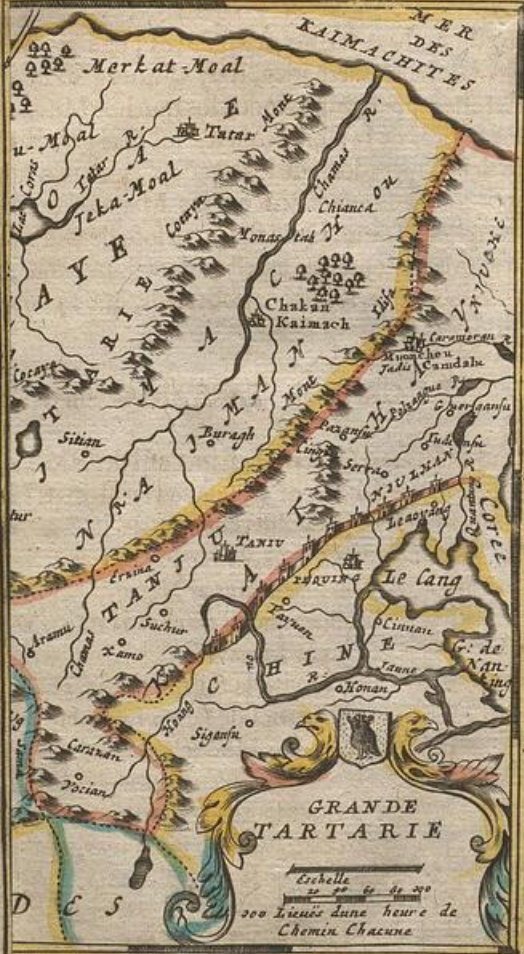
de Teckin, es la Capital del Reyno, y la Corte donde vive el Emperador de la China, en cuya extremidad està à 30. leguas de dicha famosa muralla, y suele levantarse en ella tanto polvo, que para no cegar es menester cubrirse los ojos con vn velo transparente. Son los Chinos muy industriosos, agudos, y polyticos, conociendose su destreza por las ricas telas, y fabricas, que de allà vienen.

De todo tiempo immemorial fueron gobernados por vn Rey, ò Emperador, que llamavan sus Vassallos Hijo del Cielo, tributandole cierta especie de adoracion; pero oy posee su Gobierno el Gran Kham de Tartaria, que conserva en Teckin seis consejos, de Estado, de Hazienda, vna como Inquision tocante las cosas de su Religion, vn Consejo de Guerra, vna Junta de Aposentadores, y vn Tribunal para los delinquentes.

El Rey de Niuche, Gran Khan de Tartaria, de quiè descende el Emperador de la China, entrò en ella en 1616. hallandola rebuelta, y muy encontrados sus principales Magnates, sin que bastasse à detenerlo dicho grande antemural, fabricado en otro tiempo para prevenir vna semejante invasion, y desde 1650. la poseen pacificamente los de su linage.

Los Chinos son todos Idolatras, y muy supersticiosos; pero siempre han reconocido vn solo Dios, que llaman Rey de los Cielos. Ay tambien oy dia Mahometanos, y Judios, y nuestra Fè Catolica se professa publicamente à la Corte del mismo Emperador, desuer-






GRANDE
TARTARIE

Echelle
20 40 60 80 100

200 Lieux d'une heure de
Chemin Chatune



te, que de 80. Mandarines, ò Ministros, que ay en la Facultad de la Mathematica, muy estimada alli; 40. son Catolicos; pero entre todos los muchos Misioneros, los Padres de la Compañia son los mas gratos à la Corte del Emperador, que los agassaja, y estìma mucho, por lo que se aventajan en las Mathematicas, à que es aplicadissimo. Quiẽ fuere curioso de tanto que ay de admirar, y apreciar en este dilatado Imperio, lo podià hallar en varios libros noticiosos, que ay escritos dello.

LA GRANDE TARTARIA.

ESte vastissimo Imperio se llama asì del Rio Tartar, que passando por èl, desagua en el mar Hyperboreo, y grande, para diferenciarle de la Tartaria pequena, que està en Europa, viniendo à ser aquella la antigua Escythia. Son sus limites al Norte, y Oriente, el Oceano, al Mediodia aquella celebrada muralla de la China, que es la mayor Maravilla del Mundo, con la India, y Persia, al Poniente la misma Persia, Turquìa Asiatica, y Moscovia. Tendrà de largo 1500. leguas, y de ancho 760. Su Capital es Muoncheu en el Nathay sobre el rio Caramoran, que dicen tener de circuito ocho leguas. Pero por ser tanta la distancia deste País, y el por sì tan inaccesible, lleno de montañas, y desiertos, tengo por poco seguras las relaciones tan estrañas, que se hallan del.

Solo dirè, que se divide esta Tartaria en cinco partes,

res, ò Hordas en lenguaje fuyo, la antigua Tartaria, la desierta, el Kathay, el Zagathay, ò VsbeK, y el Turkestan.

El Imperio del Gran Khan es hereditario, y disposición de la vida, y hazienda de rodos: llaman à su Rey hijo, Alma, y sombra de Dios; siempre le hablan de rodillas con vn genero de adoracion, sin atreverse à mirarle, aunque sean Embaxadores, que se valen de Interpretes. Tiene muchos Reyes, y Principes tributarios, y es Emperador oy de la China. Estos Tartaros son Idolatras, ò Mahometanos, y creen tambien la transmigracion de Pythagoras.

LAS ISLAS DE LA ASIA.

HE computado estas Islas juntas por la sexta parte de la Asia; las primeras, y mas cercanas à la referida Tartaria, son las del Japon, que estàn al Oriente de la China, gozan vn ayre muy templado, y sano, con abundantísimas minas de oro, y plata; pero padecen muy frequentes temblores de tierra. Las tres principales destas Islas son, Niphon, que tendrá 220 leguas de largo, y 75. donde mas de ancho; Ximo, que tendrá 60. leguas de largo, y 30. de ancho; la tercera ToKoisi, ò XacoK, que tendrá de largo 45. leguas, y 15. de ancho; las demás se veràn en la Tabla.

La Capital de todo el Japon es oy Jedo, donde reside el Emperador, aunque el Soberano Pontifice de ellos, ò Dayro, vive en Meaco. Los Japoneses vivẽ con

136 143 146
177 180 183

38
37
36
35
34
33
32
31

LES ISLES

DU

ISLE NIP.

IAPON

Ximo

170 175 180


Achem I. Pule Quoda Patane
Lada Lada Sambilaon Redaor
Pacem Solongar
Pera Pahang
Laba Pora Mala cca
Bares Aru Ihor
Batcham Sincapura
Canfer Bintang


135 140 145

LES ISLES PHILIPPINES MOLUCQUES et de LA SONDE.

ISLES DE LA SONDE

JAV





tanto rezelo, que solo à los Olandeses admiten para el comercio, dandoles por sus mercaderias oro, y plata en la cantidad, que juzgaren valer, à que no ay replica.

El Emperador Cubo vsurpò la Japonia en el año de 1559. y gobierna despoticamente sus vassallos, que siempre fueron Idolatras, por lo qual San Francisco Xavier fue allà en 1549. à predicarles el Evangelio con los Progressos tan admirables que se saben, hasta que vn infame Herege de Galopin de cocina, hecho Agente de Olandeses, con vna fingida carta de conspiracion, moviò al Emperador à matar cruelmente quãtos avia, sin permitir mas la entrada à Misionero alguno. Dicho perfido Agente se ahogò despues junto à Lisboa con todas sus riquezas.

Las Islas Filipinas se llaman assi del Rey Felipe II. de España, en cuyo Reynado se poblaron, aunque yà fueron descubiertas por Magellan en el año de 1520. Su clima no es muy caluroso, aunque estè muy adentro de la Zona torrida, porque son las noches largas, y de continuo soplan ayres frescos. Son muy abundantes en especies, frutos, miel, cera, minas de oro, y de perlas; pero tambien ay frecuentes temblores de tierra.

Hallanse entre las Islas Malucas, y la China muchas otras, y las principales se llaman Luzon, ò Manilha, que tendrà 100. leguas de largo, y casi otro tanto de ancho; Mindanao larga 120. leguas, y ancha 80. y Paragoya, que tendrà 100. leguas de largo, y 20. de ancho; las demás pondrè en la Tabla.

En Manilha, que es la Capital de todas las Islas, que
polic

possee alli el Rey de España; reside el Governador, Consejo, y Arçobispo, desde el año de 1564. quando Don Lope Legaspi las conquistò, y echò los Chinos.

En dichas Islas Españolas solo se professa la Fè Catolica, en las otras la Idolatria, siendo sus Reyes, y Principes Paganos.

Las Islas que llaman oy Molucas, y son muchas, fueron descubiertas por Magellan; la principal es Celebes, que tendrà 100. leguas de largo, y 70. de ancho. Los Españoles las ocuparon, pero fueron echados de los Portugueses, y despues estos por los isleños apoyados de Olandeses, que poseen oy la mayor parte, y los Puertos. En la Tabla se especificaràn todas, bastando notar aqui, que los naturales son Idolatras, ò Mahometanos.

Otras Islas ay por aqui, que llaman de la Sonda; las tres principales son Sumatra, que tendrà 220. leguas de largo, y 50. de ancho; y aunque estè debaxo de el Equador, el clima es sufrible, por los continuos Equinocios, y vientos; su Capital es Achem.

Las otras dos son Jaua, que tiene vn Emperador, 200. leguas de largo, 40. de ancho: su Capital es Materan. Y la Isla de Borneo, que tendrà de largo 220. y de ancho 200. leguas; su Capital es Borneo, donde reside el Rey, que es Mahometano.

Los Olandeses tienen algunas Plazas sobre las Costas del Reyno de Achem, y Borneo, del qual echaron a los Portugueses: han ocupado casi todo el Reyno, ò Isla de Bantam, y hazen todo el comercio, cuyo Empe-

rio es el famoso Puerto, y Ciudad de Bantam. Han hecho tambien fabricar alli la Villa de Batavia al uso de Europa, con vn Castillo en que reside su General. Las demàs Islas menores, pondrè en la Tabla, notando que se infiere del cuidado de los Olandeses la riqueza, e importancia de aquellas Islas.

La Isla, y Reyno de Zeylon, que tendrà 70. leguas de largo, 45. de ancho; es abundante en perlas, rubies, zaphiros, y topacios, que se pescan en sus rios. Su Capital, y Corte es Candy sobre el rio Trinquemala. El Rey tiene muchos otros Reyes chicos tributarios; y los Olandeses, despues de aver echado à los Portugueses, ocupan todas las Costas, sin permitir la entrada, ò comercio à nadie: dicho Rey, y sus Isleños son Idolatras, ò Mahometanos.


Las Islas Maldivas, que tendrán de largo 260. leguas, y solo 20. de ancho; son tambien muy ricas; y divididas en 13. Cantones, rodeados de rocas, que son sus murallas contra las olas del mar, que sin esto los inundàra. Su Capital es Mala en el sexto Canton, donde reside el Rey;

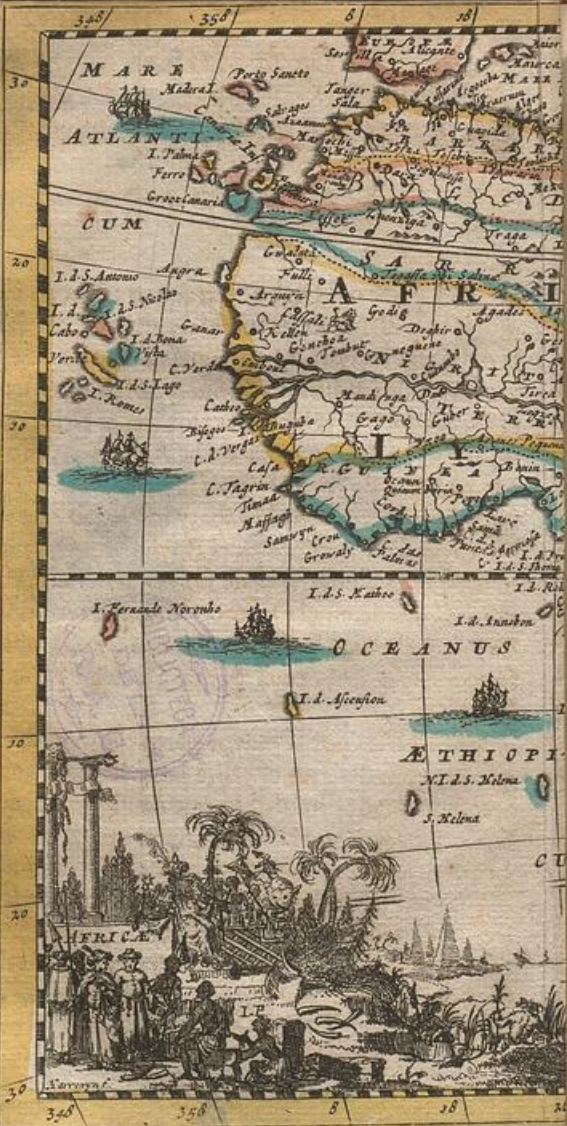
Las Islas finalmente de los Ladrones, cuyos moradores deben de vivir de robos, y rapiña, que les ayan merecido este nombre, aora se llaman de Mari-Ana, porque la piadosissima Reyna Madre de gloriosa memoria, fundò algunas Misiones para su conversion; son muy esteriles para el mundo, y de poca consideracion, pero muy fertiles para el Cielo, aviendo mas de


soy. personas bautizadas, y cinco Iglesias, por el des-
velo de los Padres de la Compania.

(*** ***)









LA AFRICA.

Esta parte del Globo Terraqueo està casi toda en la ardiente Zona torrida, y es la mayor Peninsula del Orbe ; tendrà 1600. leguas de largo ; de ancho 1400. confina al Istmo de Sues, y Mediterraneo, y con el Oceano. Sus principales rios son el Nilo, que nace en el Reyno de Goyama de la Abissinia , atraviessa à la Nubia, y Egypto, despues se echa en el Mediterraneo, como se verà en el Mapa; y el Negro, que nace de vn Lago deste nombre en el Reyno de Damut , baña el Reyno de Congo, y el de Borno, atraviessa la Nigricia, y se pierde en el Oceano por diferentes braços, de los quales dos se llaman Senega , y Gambia , que forman vna isla , cuya punta Occidental es Cabo-Verde.

Es la Africa por la mayor parte cubierta de arenas, que la hazen desierta, estéril, è inhabitable à los hombres, por el calor insufrible, que causan los rayos de el Sol, reververados de dichas arenas ; pero ay infinitos Leones, tygres, y semejantes animales ferozes.

Puedese dividir en ocho principales Provincias, que son 1. Egypto, q̄ es de los Turcos desde el año 1516. Su Capital Cayro, tan grande casi, y poblada como Paris, à media legua del Nilo. Tendrà de largo 100. le-

guas, y de ancho 190. confina al mar Bermejo, è Istmo de Suez, al Meditetraneo à la Berberia, y desierto de Barca, y à la Nubia, y Abifsina; fertilizalo el Nilo con sus inundaciones, pero tambien produce muchos Crocodylos, y otros animales enemigos de el genero humano, y engendra infinitas sabandijas, aunque estos inconvenientes los reintegran sus aguas con hazer fecundissimas à las mugeres, y ganados, que suelen casi de ordinario parir à pares.

Los Turcos dividen el Egipto en 14. Beylics, ò Gobiernos, que se expressaràn en la Tabla, y todo ello lo gobierna vn Baxà, que reside en Cayro. Los mas de los Egyptios, son oy Mahomeranos, y circuncidan sus hijos; ay muchos Judios poderosos, y pocos Griegos. Tienen vnos Sacerdotes, ò por mejor dezir hechizeros, que llaman Santones, y veneran mucho.

2. La Berberia, que es la parte mas Septentrional, y principal de Africa; tendrà de largo 900. leguas, y solo 80. de ancho donde mas. Se divide en seis Reynos, que son el de Barca, que comprehende 30. leguas de Costas, y 40. de ancho, cuyo Pais es muy esteril, y lleno de rocas: su Capital del mismo nombre, comunicado al Reyno, governado por vn Sangiac, que pone el Turco.

El Reyno de Tripoli tiene 250. leguas de Costas, y 40. donde mas de ancho, con la Capital de el mismo nombre, sobre el rio Tripoli, donde el Turco tiene vn Baxà, aunque la Villa se gobierna como Republica debaxo su amparo, siendo ella vn nido de Pyratas, que

viven de robos, y comercian con los Esclavos que hazen.

El Reyno de Tunis, largo setenta leguas, y ancho noventa, tiene el nombre de su Villa Capital, donde se recogen muchos Cosarios, por ser su Puerto muy ventajoso, defiende la entrada el Fuerte de la Goleta; gobiernase tambien en forma de Republica, debaxo la proteccion del Gran Turco. Dependien della las Islas de Galatha, Panthalarea, &c. segun reza la tabla.

El Reyno de Argel largo 220. leguas, y ancho cerca de 90. lleno de altas sierras, dividido en cinco Provincias, que se hallan en la Tabla. Su Capital es Argel, gobernada como las precedentes, y asylo como ellas de Pyratas.

El Rey de España tiene sobre las Costas las Fortalezas de Marzalquirir, y Oran, aviendose perdido poco ha Alarache.

El Reyno de Fez, largo de 120. y ancho hasta el Estrecho de Gibraltar, 90. leguas, el mas poblado, y fertil de toda la Berberia; dividese en siete Provincias, que estan en la Tabla. Su Capital es Fez sobre el rio Vuion en medio del Reyno, y la mejor joya del Africa, donde reside su Soberano, que se intitula Emperador de Africa, Rey de Marruecos, de Fez, de Sus, de Taflete, &c.

Su Magestad tiene sobre las Costas las Fortalezas de Melilla, y Zeuta, que tienen los Moros sitiada ya cerca de des años, sin aver ganado vn palmo de tierra, y Peñon de Velez. Los Portugueses Cazar, y

Ezaghir. Los Ingleses tenían Tanger, que demolido abandonaron.

El Reyno de Marruecos, largo 120. leguas, y ancho 110. que tiene minas de oro, plata, y cobre, se divide en siete Provincias, que para mayor brevedad se pondrán en la Tabla. Su Capital es Marruecos, cerca el rio Tensif. Su Rey es el mismo de Fez, como queda dicho: los Portugueses tienen sobre las Costas Mazagan, y Tita. Los Soberanos, y Pueblos de toda la Berberia son todos Mahometanos, menos los Vassallos de los Reyes de España, y Portugal.

3. Biledulgerid, que contenia casi toda la antigua Numidia, larga cerca de mil leguas, ancha con irregularidad de 160. donde mas, País inculto, y estéril, consistiendo su mayor riqueza en la abundancia de Dátiles, y Camellos. Dividefe en ocho Provincias, y desiertos, que se pondrán en la Tabla, y por tener cada vna su Villa Capital, ninguna se puede señalar por Capital de todo el País. Gobiernanlo algunos Reyezuelos tributarios de los Turcos de Argel, Tunis, ò Tripoli, y en algunas partes viven sin Ley, ni Rey, como brutos vagabundos; pero todos son Mahometanos, aunque ay muchos Judios, que tienen sus Synagogas, y grande comercio.

4. El Zaara, ò desierto, tendrá de largo 950. leguas, y de 40. hasta 250. de ancho; es País muy inculto, y despoblado, como de su nombre mismo se saca, pues en cien leguas de camino à vezes no se halla vna gota de agua, pero infinitos Camellos. Dividefe en

siete

sete Provincias, ò desiertos, que estàn en la Tabla con sus dependencias, y Villas Capitales en primer lugar. Sus Reyes, ò Soberanos se llaman Xequés, y los mas siguen à Mahoma, aunque algunos viven sin ley, y religion.

5. La Nigricia, ò País de Negros tendrá 800. leguas de largo, y de 140. hasta 300. de ancho; es la Provincia mas fertil, y sana de toda el Africa por las inundaciones del rio Niger, aunque poco poblada por sus intensísimos calores. Distinguese en 16. Reynos à lo largo de dicho rio, y subiendo por èl segun dirà la Tabla; cuyas Villas Capitales estàn siempre en primer lugar. Los Negros agassajan à los Estrangeros, y comercian en Esclavos que cogen de sus vezinos, y venden hasta sus mugeres, y hijos.

Estos Reyes son muy dispoticos en sus tierras; pero los mas Tributarios del de Tumbut, que es el mas poderoso. Tienen aqui los Portugueses el Fuerte de San Felipe à la boca del rio San Domingo. Tambien los Franceses establecieron aqui vna Colonia, y Compañia, para comerciar Negros, oro, y marfil. Los naturales son todos Mahometanos, ò Idolatras, Enemigos mortales de los Judios, pero en los desiertos viven sin fe, y ley.

6. La Guinea que hizo siempre parte de la Nigricia, no es tan dilatada, que ella, pero mas poblada, porque coge las Costas. Descubrieronla Franceses, y se establecieron en ella año de 1346. y aviendola abandonado durante sus guerras Civiles, poblaronla, y for-

ificaronse en ella los Ingleses, Olandeses, Suecos, y Dinamarqueses, donde se señalarà en la Tabla. Tendrà de largo 550. leguas, y de 60. hasta 140. de ancho. El País es muy pingue, y fertilizado de muchos rios, y frecuentes lluvias; pero estas le hazen tan mal sano, que pocos Estrangeros escapan de grandes enfermedades. Dividese en tres partes principales, el Reyno de Guinea, Reyno de Benin, y Provincia de Malaguete, que se subdividen en muchas otras, que se veràn en la Tabla. Estos naturales de color negro, andan totalmente desnudos; tienen muchos Reyes, pero el principal, y mas poderoso, es el Emperador de Guinea, siendo muchos otros tributarios suyos; son Idolatras, aunque algunas relaciones aseguran aver ciertos Reyes Catolicos.

7. La Etiopia, que comprehende todo el resto de el Continente de Africa, se divide en interior, y exterior. Aquella contiene la Abissinia, y la Nubia, la exterior, los Reynos de Biafara, Congo, la Cafreria, Monomotapa, Monoemugi, Zanguebat, Ajan, y Abex.

El Imperio de la Abissinia es del Gran Negus, ò Preste Juan vulgarmente; tendrà de largo 700. leguas, y cerca de 500. de ancho. Ay minas de oro, plata, cobre, estaño, hierro, y azufre, todo genero de animales feroces, y caza, con infinidad de malas sabandijas, y grandísimos lagos de que se engendran. Dividese en diversos Reynos, y Estados, que solo pondré en la Tabla, sin señalar la Capital, sobre que ay diferentes opiniones, y lo mas probable es no averla, porque el Gran Negus muda à menudo su Corte de vn lugar à otro,

otro, y alli se fabrican casas de tablas, y tiendas, en que viven, residiendo yà en Dambea, yà en Gubay, ò donde al Rey se le antojare.

Este Emperador, ò Preste Juan pretende ser descendiente de David, como los naturales de aver recibido el Evangelio de la Reyna Candaze, cuyo Eunucho bautizó S. Felipe, y despues de Santo Thomas, S. Matheo, y S. Bartholomè Apostoles; y asì siempre se hanpreciado de Christianos viejos, leen mucho la Sagrada Escritura, y veneran los Sacramentos, las Iglesias, y Sacerdotes, que offician casi à nuestro modo. Pero todo està corrompido de los errores Scismaticos. Pues aunque el Gran Negus, y muchas de las Provincias fueron convertidas à nuestra Fè Catholica por los Padres de la Compañia, de los quales elegian vn Patriarca, de 50. años acà se hallan pocos Catholicos, y los mas son Mahometanos, Idolatras, ò Scismaticos. Todos los Reyes, y Principes de las Provincias expresas en la Tabla de la Abissinia, son tributarios del Gran Negus, menos gran parte de Abex, que reconocen al Turco.

La Nubia es vn Reyno, que tendrà de largo 370. leguas, y de ancho 190. muy caluroso, pero fertil al mismo tiempo, por las inundaciones del Nilo, que es casi el vnico rio de aquel vasto País, desuerte que muchos mueren de sed, no hallandose à vezes agua en cien leguas de tierra. Gobiernala vn Rey poderoso, que reside en Nuabia sobre el Nilo; los naturales que son muy negros, siguen la religion de los Abissinios.

Entre Nigricia, y el Reyno de Congo, ay muchos otros, que se pueden colocar en la Ethiopia exterior, y se veràn en la Tabla; tendràn en general 300. leguas de largo, y 280. de ancho. Cada vno destos Reynos tiene su Capital, en que suele residir el Rey, que llamà Mani. Los naturales se pintan el cuerpo de varios colores, y son todos Idolatras, adorando al Diablo, al Sol, Luna, arboles, &c. Ay muchos Hechizeros, y otros que sacrifican al Diablo.

El País de Congo, dividido en muchos Reynos, tendrá de largo 300. leguas, y de ancho 260. el calor es infufrible, quando no ay nubes, pero muchas vezes se templa por los vientos Nordestes, y lluvias que caen. Ay minas de oro, y plata, pero no de hierro, que por tanto es muy estimado. Los demàs Reynos contenidos en el de Congo se pondrà en la Tabla. La Capital del de Congo en particular era Bança, oy los Portugueses la llaman S. Salvador sobre el rio Lelunda, donde viven los Congolanos, y Portugueses cada vno en su barrio separado. El Rey de Congo es el mas poderoso, se llama como los demàs Reyes, Mani; y los naturales le tributan adoraciones, hablando siempre de rodillas; es su Reyno hereditario, pero con exclusion de Hembras.

El Rey de Angola es Tributario del de Congo. Segun las relaciones de estos Países, de 60. años acà serian sus Reyes, y algunos otros Principes Catholicos, por el cuidado de los Padres de la Compañia, que continuan sus Misiones con admirable progreso.

El Imperio de Monomotapa tendrá de largo 350.

le.

leguas, y 150. de ancho, su clima es templado, y el terreno muy fertil, y pingue, hallandose mucho oro, no solo en las minas, sino tambien en las rocas, y rios; pero no ay cavallos, ni leña, Este Monomotapa, ò Emperador, es muy reverenciado de sus Vassallos, es muy poderoso, y justiciero, reside en la Capital llamada de su nombre sobre el rio del Espiritu Santo,

Muchos Misioneros Jesuitas, y otros fueron aqui martirizados, pero sin embargo los Portugueses llevaron allà otros para predicarles el Evangelio.

El Imperio de Monoemugi, que es nombre de su Rey poderoso, y que tiene muchos otros tributarios, hasta agora no recibò la luz del Evangelio, aunque lo ayan procurado los Misioneros. De su extension se habla tan variamente, que no me determino à señalarla.

La Cafreria, ò Costas de los Cafres, donde no ay Villas, encierran todo el Pais de Monomotapa, y tendrán mas de mil leguas, siendo su anchor muy irregular. El clima es harto templado, fuera de el Cabo de Buena-Esperança, donde se sienten à vezes grandes frios, por los vientos recios, que soplan, y las muchas nieves, que cubren las montañas vezinas. El Pais es muy esteril, misero, y lleno de animales ferozes, pero no falta oro hasta en algunos rios.

El Reyno de Sofala es, donde ay mas oro junto, y mas Elefantes, que en otra parte del Orbe, y de donde por esto congeturan algunos, que Salomòn traia con sus navios tanto oro, y marfil. Bañan à toda la Costa
mu-

muchos rios; pero el Reyno de Mataman no tiene Vlla alguna, viviendo los Pueblos en chozas, y tiendas, y à aqui, y à alli: son muy negros aun los que viven en la Zona templada, de donde se infiere, que no solo el calor, sino tambien el terreno contribuye à nacer negros.

La Capital de Sofala tiene el mismo nombre, fabricada en vna Isla del pequeño Golfo de Sofala. Este Rey es tributario del Rey de Portugal, siendo los Portugueses dueños de dicha Capital, y de vna Fortaleza, que domina el Puerto. Los mas destos pueblos viven sin Religion, los de Sofala son Mahometanos; ay Portugueses, y los Olandeses tienen vn Fuerte, y vna Colonia en el Cabo de Buena-Esperança.

Las Costas de Zanguebar, que comprehenden los Reynos de Angoche, Mozambique, Quiloa, Mombaze, Melinda, &c. Seràn de 450. leguas, y tendrán de ancho de 60. hasta 100. Son mal sanas, y esteriles, sino es en oro, y marfil, de que ay grande trafago con los Europeos.

El Rey de Angoche es tributario del Monoemugi, y Malometano, reside en la Capital, que se llama Angoche tambien. El Rey de Mozambique es de la misma Secta; pero ay en este Reyno diferentes Reyezuelos, que viven sin Religion alguna.

Los Portugueses son dueños de la Capital, y de toda la Isla, en que està fabricada, y tiene aqui el Rey vn Governador trienal, que reside en la Fortaleza cerca del Puerto, y es subordinado al Virrey de Goa. El Rey de

de Quiloa es tributario del Monoemugi, y Mahometano, reside en la Isla del mismo nombre, cuya Villa es muy hermosa; saquearonla vna vez los Portugueses, y desde entonces aquel Rey les paga vn tributo anual de 1500. marcos de oro.

El Rey de Mombaze es muy temido, y respetado de sus Vassallos, muy arrogante, y presumido, pero corto numero de Portugueses derrotaron su exercito, y quedaron hasta oy dueños de la Isla, y Fortaleza deste mismo nombre. Este Rey es Mahometano, y mortal enemigo de los Christianos.

El Rey de Melinda es tan reverenciado de los subditos, que las Damas andan delante del cantando sus alabanzas quando sale en publico. Es amigo de los Portugueses, y reside en la Capital, que se llama tambien Melinda; en cuyo Puerto tienen los Portugueses vna Fortaleza, que lo domina, y mas de 20. Iglesias con exercicio de nuestra Religion Catholica. Sin embargo el Rey es Mahometano, y muchos de sus Vassallos Idolatras. Los demàs Reyezuelos, que se pondrán en la Tabla, son todos tributarios, y como Esclavos de los Portugueses; pero todos son Mahometanos, menos algunos, que las vltimas relaciones suponen convertidos à nuestra Santa Fè.

Las Costas de Ajan, ò Nueva Arabia seràn de 440. leguas sobre el Oceano; tendrán de largo 150. leguas, y 60. de ancho donde menos. Son abundantes en ganados, oro, marfil, y cera. Dividense en quatro principales Estados, el Reyno de Adel, cuyo Rey es muy esti-

estimado de los Principes Mahometanos, porque trae guerra perpetua con el gran Negus, vive en la Capital del mismo nombre; sobre el rio Ambos, y es Mahometano, enemigo jurado de los Christianos. El Reyno de Adca, que es tributario del Negus, su Rey, y naturales Mahometanos, que reside en Barraboa Villa Capital sobre el rio Quilmanca. El Rey de Magadoxo, y sus Vassallos son asimismo Mahometanos, vive en la Ciudad de Magadoxo, donde ay gran comercio de paños, y especias, que se truecan por oro, y marfil. La Republica de Brava es la vnica, que se conoce en la Africa, y tributaria de los Portugueses, muy rica, y Aristocratico su gobierno, que tienen dos Xequés elegidos de las familias mas ancianas.

Las Costas de Abex son parte de la Arabia Trogloditica; haràn 350. leguas sobre el mar Roxo, y apenas tendrà 50. de ancho. Es el País casi desierto, por la grã falta de agua, y calor insufrible. Dividese en dos partes, la Meridional es el Reyno de Dancali, que depende de los Abissinios, y los naturales son Mahometanos. La Septentrional es del Turco, governada por un Beglierbei residente en la Capital Suaquen sobre la Costa del mar Roxo.

8. Por la octava parte de la Africa se pueden poner las Islas, que della dependen, y son la de Locotora, que tendrà cerca de 50. leguas de circuito, muy estéril, sino es en Aloes, y sangre de Dragon, que produce en abundancia. Los naturales son enemigos de los Turcos, idolatran la Luna, aunque veneran mucho à la

Cruz, sin mas impulso, que de la tradicion antigua de sus Padres. Pertenece al Rey de Fartach en Arabia, que tiene alli vn Xequé, ò Governador.

La Isla de Madagascar es vna de las mayores, y mas ricas del mundo. Llamase tambien de San Lorenzo, porque se descubrió en dia de aquel Santo. Los Franceses la llaman la Isla Delfina. Tendrà de largo 350. de ancho 120. y de circuito 900. leguas; es abundante de todo genero de frutos, de minas de oro, y plata, y de precioso maderage. Los muchos buenos Puertos que tiene favorecen el comercio. Han tenido los Franceses aqui sobre las Costas algunas Colonias, y Fuertes, pero parece, las abandonaron casi todas. Los naturales andan desnudos, vnos Mahometanos, otros Idolatras, y muchos sin sombra de Religion.

Las Islas de Comorra se hallarán en la Tabla, son de poca consideracion, aunque tienen cada vna su Rey, à quien los navios que aportan, han de regalar, y solos ellos andan vestidos, y con zapatos. Los Isleños son tratables, y comercian con los Portugueses, vnos Mahometanos, otros Idolatras, y los demás salvages. Otras Islitas pequeñas ay àzia Zanguebar, que se pondrán en la Tabla, y solo notarè aqui, que tienen sus Reyes particulares, pero tributarios del de Portugal, y todos Mahometanos.

La Isla de Santo Thomàs, que fue descubierta el dia deste Santo por el Almirante de Portugal Vascóchel en 1405. Se halla à 50. leguas de tierra firme del Reyno de Biafara; tendrà de circuito cerca de otras

30. leguas; produce quanto necesitan aquellos negros para sustentarse, pero le falta trigo, y vino, de que se alimentan los Europeos. Los Olandeses la avian quitado à los Portugueses, pero estos la reconquistaron, y tienen vn Governador en Pavonfan, ò Santo Thomas, que es la Capital, y Silla Episcopal. Possen tambien los Portugueses la Isla del Principe assi llamada, porque el Infante de Portugal goza sus reditos, y otras, que se pondrán en la Tabla.

Las Islas de Cabo Verde, assi llamadas, porque están frente del àzia Poniente, son muchas, pero diez las principales, que pondré en la Tabla; todas tienen el clima muy caluroso, y mal sano, el terreno poco fertil, aunque se agosta dos vezes en el año. Vn Ginies descubrió estas Islas, y muchos años despues las poblaron los Portugueses, cuyo Rey embia allà vn Governador que reside en la Villa de Santiago, que es la principal de la Isla deste nombre; con que todos los Isleños son Catholicos, menos algunos negros, que no conocen ni à Dios, ni al Diablo.

Las antiguas Islas Fortunadas, que oy llamamos Canarias, de la mayor dellas, que tendrá 40. leguas de circuito, son muchas, pero siete las principales, que se expresarán en la Tabla, y diré solamente aqui, que en medio de la de Tenerife està el Monte Pico en forma de pilón de azucar, que se juzga el mas alto del mundo, y por esto muchos Astrologos toman su Meridiano por el principio. Todas obedecen al Rey nuestro Señor, y las gobierna en su nombre con Governador, que

reside en la Ciudad de Canaria, con vn Obispo, Tribunal de Inquisicion, y Audiencia Real. Despues que llevaron acà las cepas de España, y plantaron viñas, perdió mucho de su valor, y estimacion el vino de España.

La Isla de la Madera tendrà 20. leguas de largo, 8. de ancho, y 48. de circuito. Su clima es mas templado, y el terreno mas fertil, que en las Canarias. Los Portugueses la descubrieron el año de 1420. y hallandola toda cubierta de montes, les pegaron fuego, que durò siete años, y la dexò muy pingue, y fructifera. Gobierna vn Adelantado por el Rey de Portugal, que reside à Funcal, Capital de la Isla, con vn Obispo. Depende desta la Isla de Puerto Santo, que tendrà ocho leguas de circuito, y la mejor cera del mundo.

Finalmente las Islas de los Azores, que, aunque muy apartadas de la Africa, se pueden computar entre sus Islas. Llamanse de los Azores por la gran cantidad, que ay de aquellas Aves, y son nueve, la principal, Tercera, su Capital Angra, y Silla Obispal, pertenecen al Rey de Portugal, y las doblaron Portugueses el año de 1449. Otras Islas de la Africa ay de poca monta que se pondrán en la Tabla.

(:)(:)(:)



H

LA









L A A M E R I C A,

ò Nuevo Mundo.

Este vastissimo Continente fue incognito hasta el año de 1492. quando lo descubrió primero el Insigne Christoval Colombo, Ginues de Nación, con ayuda del Rey de Aragon D. Fernando, despues que otros Potentados no atendieron à sus relaciones. Desde entonces se llama Mundo Nuevo, y tambien, aunque impropriamente, Indias Occidentales, por el mucho oro, que alli se halla; y America de Americ Vespuche Florentin, à quien despues embid allà el Rey Don Manuel de Portugal. Estiendese desde el Estrecho de Hudson hasta el de Magallanes, y desde Augubela del Gato, mas arriba de la Isla de Californio, hasta la punta mas abançada del Brasil, teniendo de largo mas de 377. y de ancho no se sabe fixamente quantas leguas. Confina con el mar Athlantico, con el Estrecho de Magallanes, con el mar Pacifico, y con el Estrecho de Hudson, y mar Christiano. Coge tres Zonas diferentes, y por tanto son diferentes sus temple s, y terrenos; pero tan ricas sus minas de oro, y plata, que su cebo llama las Naciones mas remotas.

Provee su Magestad en America dos Virreynatos, cinco Arçobisp. y treinta Obispados, muchas Plazas de

Governadores, Inquisidores, y Oidores. Tres son sus principales rios, el de las Amazonas, el rio de la Plata, ò de Paraguay, y el de San Lorenço, que atraviessa la Canada.

Dividese la America en Septentrional, ò Mexicana, y Meridional, ò Peruana, que se juntan por solo el Istmo de Panamá, ancho 18. leguas. La Meridional, que es vna Península, tendrá de largo 1330. leguas, de ancho 1140. y de circuito 5000. Dividese en siete partes principales, que son

1. El Perú, que tendrá de largo 140. 260. de ancho, y 660. leguas de circuito, ò Costas; es el mayor Tesoro de la Corona de España, que descubrió en tiempo de Carlos V. Francisco Pizarro su primer Governador. Confina con el Paraguay, y rio Marañon, con el Tucuman, y Chile, con la tierra firme, y País de las Amazonas. Dividese en tres Governos, ò Audiencias, el Perú, las Charcas, donde se hallan las riquissimas minas del Potosí, y Quito. Su Capital es Lima, Corte del Virrey, y Silla Arçobispal, con Inquisicion, Audiencia, y Vniversidad. Los Montañeses, y algunos Pueblos son todavia Idolatras, y sienten frio, donde en los valles haze grandissimo calor, y nunca llueve; lo qual con la falta de pozos, y fuentes, y aver pocos rios, causa muchas enfermedades; ay frequentes terremotos, que en 1633. abismaron la Ciudad de Truxillo, y lo mismo sucedió en 1687. à gran parte de dicha Ciudad de Lima.

La Capital de la Provincia de los Charcas es la Villa

Illa de la Plata, con Arçobispo, y Audiencia Real. En la de San Francisco de Quito, Capital desta Provincia, ay Obispo, y otra Audiencia Real. A Culco, donde residian los antiguos Ingas, ò Reyes del Perú, es oy residencia de vn Obispo.

2. El Paraguay, ò rio de la Plata, tendrá vnas 500. leguas de largo, y ancho juntamente; es su temple sano, y su terreno muy fertil por los muchos rios que lo atraviellan. El mas cèbre es el de la Plata, porque de su fondo se saca muchissima. Su Capital es la Villa de la Assumpcion sobre el rio Paraguay, donde reside el Governador, Obispo, y Audiencia Real. Divide se en seis partes, que se pondrán en la Tabla con sus dependencias. Muchos de los naturales son todavia Idolatras; pero, aunque no conocen à Dios, temen mucho al Diabolo, que pintan con grandissimos cuernos.

3. El Tucuman tendrá de largo 200. leguas, de ancho 280. Su temple, y mudanças del año son con poca diferencia como en España; pero, por ser el terreno casi todo llano, la impetuosidad de los vientos suele hazer grandes estragos. La mayor parte de esta Provincia cbedece al Rey nuestro Señor, cuyo Governador vive en la Villa de Santiago del Estero sobre el rio de la Plata, que es la Capital, y residencia de vn Obispo.

4. Chile, que significa frio en aquel Idioma, porque lo haze grandissimo à lo menos en la cordillera, tendrá 330. leguas de largo, y 150. de ancho, ay minas de oro, y jaspe bellissimo, y carneros tan grandes, que

siuen para llevar el bagaje en las jornadas. Compre-
hende tres otras Provincias, que se pondrán en la Ta-
bla. Su Capital fue la Villa de la Concepcion pero oy
es la de Santiago, donde vive el Governador, Obispo, y
Oidores. Los naturales, especialmente los Motañeses, y
los de Arauco, Tucapel, y Puren, que adoran al Diabolo,
son valientes, y su Magestad mantiene contra ellos
siempre alguna Milicia,

5. La Magallanica, ò tierra de Magallanes, tomó
su nombre del famoso Marinero, que la descubrió.
Otros la llaman tierra de Patagones de sus Pueblos,
que la habitan. Es la mas Meridional de toda la Ame-
rica, y haze como vn Cabo, ò Promontorio, que se di-
ze assimismo de Magallanes. Tendrà de largo 400.
leguas, y 360. de ancho. Su clima es muy frio, y el ter-
reno poco fertil; los Fuertes de San Felipe, y del nom-
bre de Jesus, que los Españoles fabricaron en esta Pro-
vincia, quedan arruinados.

6. La Tierra firme, que es la parte mas Septen-
trional de la Africa, y sumamente calurosa, con muy
ricas minas de oro, plata, perlas, y piedras preciosas:
fertilizandola muchos rios, y ay algunos grandísimos
lagos. Dividefe en once Governos, que se verán en la
Tabla, Su Capital es Santa Fè de Bogota, donde resi-
de el Arçobispo, vn Governador, y Audiencia Real so-
berana de toda la Tierra firme.

7. El Brasil, que tiene mas de 800. leguas de Cos-
tas, ocupadas por los Portugueses, y vnas 60. leguas
de País tierra adentro, que dividen en 14. Capitanias

expressadas en la Tabla; lo demàs habitan varios Pueblos salvages, sin Ley, y Rey. La Capital es San Salvador, Corte del Virrey, y de vn Arçobispo en la Baia de todos Santos. Otros tres Obispos Sufraganeos ay en esta Provincia, como se verà en la Tabla. Su mayor fertilidad es en azucar, y tabaco; ay entre otros muchos animales raros, pescados, que buelan con alas grandes, como los morciegalos.

El País de las Amazonas, que rodea el rio grande deste nombre, tendrà de largo 560. leguas, y de ancho 300. confina con el Brasil; tierra firme, el Perú, y Paraguay. Es la parte mas calurosa de toda America, donde ay minas de oro, que truecan los Salvajes por otras mercaderias; pero no se sabe aun lo que passa tierra adentro, por que no se penetrò allà, ni que tenga Villa alguna, tampoco Rey, ni Religion, ni cosa de hombres mas que la figura, comiendose vnos à otros.

La America Septentrional, que tendrà de largo 1250. y de ancho 1100. leguas, siendo tambien Peninsula, se subdivide en las cinco Partes siguientes.

1. Mexico, llamado asì de su Villa Capital, ò Nueva España, que se distingue en tres Provincias, ò Audiencias; la de Guatimala, Guadalaxara, ò Nueva Galicia, y la de Mexico, que està en medio; las otras Provincias subordinadas à estas tres, se pondrán en la Tabla.

Se estiende esta Provincia Mexicana del Mediodia al Norte por mas de 600. leguas, pero su anchor es muy irregular; y, aunque està en la Zona torrida, su

clima es harto templado por los ayres, y lluvias continuas.

La abundancia de oro, y plata que aqui se coge en las minas, y rios, bien sabida es, y las riquezas que ay en la Capital Mexico, vna de las mas grandes, y hermosas Ciudades del Mundo, situada entre dos Lagos muy dilatados, en cuyo circuito avia 50. Villas, adonde vivia antiguamente el Emperador de los Mexicanos, y aora reside el Virrey, que se muda de cinco en cinco años regularmente. Quando Fernan Cortés con sus pocos Españoles se apoderò desta Ciudad tan poblada en 1521. imperò Motezuma II. y es casi increíble la facilidad con que sugeraron tantos Reynos, è innumerables Barbaras Naciones.

2. El Nuevo Mexico, descubierto por Antonio Espejo, cuyo clima es tambien templado, y muy sano, con abundancia de oro, plata, y perlas. Atraviessalo el rio del Norte, y otros menores lo fertilizan. Su Capital es Santa Fe, donde reside vn Governador Español; la mayor parte de los naturales, ò son Idolatras, ò viven sin Religion, de su labrança, y son gobernados por sus Caziques, ò Capitanes, que eligen.

La Virginia, descubierta por Juan Verazan, que tomó possession della en nombre del Rey de Francia Francisco I. Es aora de los Ingleses, muy fertil, y sana, con vn Teniente General, vn Almirante, y Governadores particulares de cada Plaza. A qualquiere ra, que se establece alli, le dan vna casa, tierras para labrar, y sustento para el primer año. Su Capital es Tragabigzanda;

da; pero los naturales creen pluridad de Dioses, sujetos à otro todo poderoso. Rezan por los muertos, porque suponen la Inmortalidad del alma, premio de los buenos, y fuego para los malos.

3. La Florida, así llamada, porque Juan Ponce de Leon la descubrió el día de Ramos, ò Pasqua de Flores, tendrá de largo 330. i 80. leguas de ancho, y mas de 700. de Costas. Su ayre es muy puro, y templado, el terreno muy fertil, sin costar gran trabajo, por los frequentes rozios; pero ay fieros Crocodilos, y sierpes, que comen à los hombres passageros, y nadantes. Ay oro, plata, y perlas en sus rios. Estos naturales se pintan el cuerpo, y por las vnciones que toman, se ponen amarillos; ay entre ellos muchos hermophroditos, de que se sirven en sus jornadas, para que lleven el bagaje. Son gobernados por sus Capitanes, que los conducen à la guerra, siendo ellos Idolatras.

El Fuerte de la Carolina poseen oy los Ingleses, y los Españoles los de San Matheo, y de San Agustín.

Del País del Avian, y de Quivira, no digo nada, por no errar, siendo muy incierto todo quanto dellos se cuenta.

4. La Canada comprehende todo el terreno, que ay entre la Florida, y los limites Septentrionales de la America. Dividefe en dos principales partes, Meridional, que contiene la Nueva Francia, la Nueva Inglaterra, la Nueva Olanda, la Nueva Suecia; y Septentrional, en que està Estotilant tierra del Labrador, y el Nuevo País de Gales.

La Nueva Francia fue llamada así por Juan Verazzan Florenrin, que la ocupó en nombre del Rey de Francia Francisco I. Atraviesala de Oriente à Poniente el gran rio de San Lorenzo, contiene muchas Provincias, y Naciones, que se pondrán en la Tabla. Los naturales son gobernados por sus Sagamos, ò Capitanes; pero los mas son Idolatras, y los moradores Europeos, siguen cada vno su Religion.

El Saguenay està casi todo poblado de Franceses, y en Quebec la Capital desta Provincia, sobre el rio de San Lorenzo; reside el Governador, que embia el Rey de Francia, con vn Obispo, y vna Audiencia Real, de que dependen otros Tribunales, y Colonias, que se verán en la Tabla.

La Nueva Inglaterra pertenece à los Ingleses; su Capital es Boston, donde vive el Governador.

La Nueva Olanda desde el año de 1665. es de los Ingleses, que la llamaron nueva Yorque; su Capital es Manhate sobre el rio del Norte.

La Nueva Suecia estuvo en poder de los Suecos; su Capital Christina, donde avia vn Governador, pero oy todo es del Inglés. El País, clima, costumbres, y comercio destas Colonias es cõ poca diferencia, vno mismo.

La parte mas Septentrional de la Canada, que lo es tambien de toda la America, contiene, como diximos, el País del Labrador, Estotilant, &c. que todavia son incognitos, menos las Costas; donde se sabe, que todos son Idolatras, que ay muchos Ossos blancos, y haze sumo frio.

5. En el quinto, y vltimo lugar pondré aqui las Islas, que dependen de las referidas Provincias de Tierras firmes, y son la Isla de Tierra-Nueva, ò del Bacallao, por la mucha cantidad que alli se coge de aquel pescado, sobre el gran banco, cuyo circuito es cerca de 400. leguas. Tendrà de largo 100. de ancho 120. Su Capital es Burgo de Placencia, donde los mas son Franceses, pero no penetraron tierra adentro, quedando solo en los Puertos.

Entre las muchas islas, que se hallan en el mar de Mexico, se pueden considerar las Antillas, ò Anteislas, assi llamadas porque se encuentran antes de llegar à la Nueva España. La mayor de entre ellas es la de Cuba, ò Fernandina, que tendrà de largo 220. leguas, de ancho 20, hasta 60, y 450. de circuito. Su Capital es la Habana, de cuyo Puerto, eapaz de mas de mil navios, y defendido de tres Castillos, salen todos los navios cargados para España, adonde reside el Governador Español, siendo casi toda la Isla Carolica; ay otras seis Villas, y en la de Santiago, vn Obispo, con vn Tribunal Seglar.

La Isla Española, ò de San Domingo, llamada assi de su Villa Capital, tendrà de largo 150. leguas, cerca de 60. de ancho, y de circuito 360. goza vn clima muy templado, y vn terreno muy fertil, de fuerte, que los arboles estàn siempre cargados de fruta, ò de flores. Se halla oro en sus minas, y en los rios. Aqui reside el Capitan General, que manda todas las Islas Antillas Españolas, vn Arçobispo, y la Audiencia Real mas an-

figua, y soberana de toda la America; ay vna casa de la Moneda, vn Colegio cèlebre para los Estudios, y vn famoso Hospital. Su Magestad es Dueño de la mayor, y mejor parte desta Isla àzia Oriente, y el Sud; siendo la primera tierra del Nuevo Mundo, en que los Españoles se fortificaron, y poblaron. En la parte Occidental ocupan Franceses el Chico Guave, y gran parte desta Isla, adóde tienen desde el año 1665. vn Governador.

La Jamaica, que tendrá 45. leguas de largo, de ancho 20. y de circuito 110. Fue en poder de España desde el año 1493. hasta 1655. quando los Ingleses la tomaron con el Almirante Pen, embiado por Cromwell. Su Capital fue llamada antes Sevilla del Oro.

Boriquen, ò Puerto-Rico, como se llama su Capital, donde ay vn Obispo, y vn Governador Español, tendrá de largo 50. de ancho 25. y de circuito 130. leguas.

Las Islas Caribes, ò Canibales tienen su nombre de los antiguos moradotes; y se llamayan tambien de Barlo-Vento, porque navegando àzia America, se dexan viento arriba. Son 17. pobladas de Franceses, Ingleses, Olandeses, y naturales Isleños, que se distinguirán en la Tabla. Nunca se ve en ellas yelo, nieve, ni granizo, pero frequentes horribles vracanes, y terremotos. En la Barbada solamente, que es de la Compañia de Inglaterra, y la mejor Isla entre las Caribes, ay vna Villa murada, que es Puente, pero en ninguna otra.

Las Islas Lucayas todavia no están pobladas de algun Europeo, aunque varias vezes entraron en ellas;

sus naturales son muy blancos, y mas tratables que sus vezinos; eligen sus Reyes, ò Caziques. Guaniani, que es vna destas Islas, fue la primera que descubrió el célebre Colon en su viage, y la dió el nombre de S. Salvador.

Las Islas de Soto-Vento se llaman assi, porque nuestras Flotas navegando àzia la Nueva España, las dexan debaxo del viento, y à mano izquierda. La principal es la de la Trinidad, sobre cuyas Costas se pescan bellas, y ricas perlas; poseenla los Españoles, pero casi todos los Isleños son aun Idolatras.

Finalmente la Isla de Californio està en el mar del Sur, y es vna de las mayores del mundo, teniendo mas de 450. leguas de largo, 150. de ancho, y 1100. de circuito; pero poco se sabe de lo que contiene adentro, por no averse penetrado, sino solo costeadó.

LAS TIERRAS INCOGNITAS.

Como ay dos Polos del Mundo, vno Arético, ò Septentrional, otro Antarcico, ò Austral; en la cercanía de ambos ay algunas tierras hasta aora incognitas, no aviendo permitido los yelos, nieves, y frios continuos, è insufribles, que se registrasse lo de adentro dellas.

Las tierras Aréticas incognitas confinan con el mar Glacial, con el del Sur, el mar Christiano, y Estrecho de Hudson, y se llaman

1. La Islandia, que significa País del Yelo; puede

tener 150 leguas de largo, 65 de ancho, y 4600 de circuito, sin los Golfos. Ay abundancia de Osos, y liebres blancos, vallas, y otros pescados, que secados, dan à comer à los cavallos por falta de cebada, heno, y paja. Tiene esta Isla solos dos Lugares, Høla, y Schalholt, pero las cercanias de los Puertos de Hancford, y de Keplavick son muy pobladas, porque alli aportan los navios de Dinamarca, Hamburgo, Lubeca, è Inglaterra con sus mercaderias.

El Rey de Dinamarca es dueño desta Isla, y mantiene vn Governador en cada vna de dichos dos Lugares; los Forasteros son Lutheranos, y los Isleños Idolatras la mayor parte.

2. Groenlandia, que quiere dezir Tierra Verde, por las muchas ovas, que visten sus orillas; es tan fria, que todos los Dinamarqueses, que en varias empresas tentaron de poblarla, han muerto helados, desuerte, que yà ningun Europeo vive en ella, ni Governador como solia en Beareford por el Rey de Dinamarca. Los naturales son Idolatras, y muchos adoran al Sol.

3. Espitsberga, que es la mas Septentrional tierra que se conozca; tiene su nombre de vn Capitan Olandès que la descubrió; pero no se sabe su extension, ni si es Isla, ò tierra firme; el frío es tan intolerable, que los curiosos que se esforçaron en poblarla, tuvieron la misma suerte, que los de Groenlandia. Los Olandeses, è Ingleses pretenden cada vno el Señorío deste País, y van allà à pescar las vallas, que son grandísimas. Sus moradores son asimismo Idolatras.

4. La Nueva Zembla, se llama así, porque los Olandeses tentaron por ella vna nueva derrota para las Indias Orientales, y el Japon; está al Norte de Moscovia, y quieren algunos, que la hallaren, pero que la tienen muy secreta.

5. La Tierra de Jesso es muy poco conocida, aunque dilatada entre la Asia, y America; los Olandeses llegaron à sus Costas en el año de 1643. y supieron como parte della obedecia al Rey del Japon, y que este tenia vn Governador en Matsumai, y recibia en tributo mucha plata de las minas que ay. Todos los naturales son Idolatras, sin que se puedan dirigir allà Misiones para convertirlos.

De la Nueva Dinamarca, Nueva Vvalles Sptentrio-
nal, è Islas de Cumberlandt se sabe poco, ò nada, y así me contentaré de averlas nombrado.

Las Tierras Antartéticas, ò Australes incognitas, tienen entre sí diferente elima, como están en diferentes Zonas; pero son mas fertiles, y ricas que las Arcticas; y aunq̃ Fernández Quir, Español, Juan de More, y otros Olandeses ayán reconocido muchas bocas de sus rios, no se fiaron de entrar tierra adentro, sino solo de parar en algunos Golfos, y Puertos. Estas Tierras son la Tierra Grande, la Tierra del Fuego, que es Isla, la Nueva Guinea, las Islas de Horn, de Cocos, de los Traydores, y otras, cuyas Costas solamente son conocidas.

La diversidad de Zonas, calor, y frio, que ay en estos Países incognitos, haze que vnos sean blācos, otros negros, y algunos bazos, pero todos Idolatras, que es
la

la mayor lastima. O quiera la infinita misericordia de Dios disponer, que estas Tierras incognitas, y todas quantas ignoran su Santa Ley, conozcan tambien à su Criador, Redemptor, y

ultimo

(F I N.)



TA.



TABLA DE LA EVROPA,

CON

SUS REYNOS, ESTADOS, Y PROVINCIAS

ESPAÑA.

Castilla la Nueva.
 Madrid. * In.
 Toledo. Ar. In.
 Alcalá de Henares. V.
 Guadalupe.
 Sigüenza. O.
 Calatrava.
 Ciudad-Real. O.
 Huesca. D.
 Consuegra.
 Cuenca. O. In.
 Estremadura.
 Badajoz. O. G.
 Elberena. In.
 Alcantara.

Merida.
 Alburquerque. D.
 Castilla la Vieja.
 Burgos. Ar.
 Valladolid. O. In. C.
 Frias. D.
 Calaborra. O.
 Lerma. D.
 Seria.
 Osma. O.
 Segovia. O.
 Avila. O.
 Plasencia. O.
 Coria. O.

* Reyno

Reyno de	Principado de Astu- rias.
Leon. O.	
Palencia. O.	
Benavente.	Obiedo. O.
Zamora. O.	Villaviciosa.
Toro. O.	Avilès.
Tordesillas.	Ribadesella.
Medina del Campo.	Santillana.
Salamanca. V. O.	Llanes.
Alva. D.	Vizcaya.
Ciudad Rodrigo. O.	Bilbao. P.
Reyno de Gali- cia.	Durango.
Compostela. Ar. V. In.	Sant-Ander. P.
Lugo. O.	Laredo. P.
Mondoñedo. O.	Alava.
Ferrol. P.	Vitoria.
Coruña. G. P. C.	Salvatierra.
Orense. O.	Guipuzcoa.
Finis terra.	San Sebastian. P.
Rivadavia.	Fuente-Rabia. O.
Bayona.	Placencia.
Mongia.	Tolosa.
Padron.	Reyno de Navar- ra.
Pontevedra.	Pamplona. O. G. C.
Tuy. O.	Estella.
Monterrey.	Tudela.
Viana.	Logroño. In.
Vigo. P.	

Olite.	Puycerda.
Sanguessa.	Cervera.
Lerin.	Balaguer.
Reyno de Aragón.	Ostalrique.
Zaragoza.	Rosas. P.
Tarazona. O.	Palamos. P.
Huesca. O. V.	El Reyno de Valencia.
Jaca. O.	Valencia. Ar. In. P. C. G.
Venasco.	Segorbe. O. D.
Balastro. O.	Villa-Hermosa. D.
Calatayud.	San Matheo.
Izar. D.	Beni-Carlo.
Albarracin. O.	Morvedro.
Teruel. O.	Aizira.
Boria.	Xativa.
Fuentes.	Biar.
Monçon.	Montesa.
Principado de Cataluña.	Alicante. P.
Barcelona. O. G. P. In. C.	Elche.
Tarragona. Ar.	Oriuelba. O.
Tortosa. O.	Reyno de Granada.
Lerida. O.	Granada. C. Ar. V. In.
Solsona. O.	Guadix. O.
Cardona. D.	Almeria. O.
Vich. O.	Albama.
Girona. O.	Adra.
Laseu de Vrgel. O.	Salobrenna.

IV.

Tabla

Loxa.	Isla de Mallorca.
Malaga. O.P.	ca.
Ronda.	Mallorca. O.G.P. In.
Antequera.	Aloudia.
Baza.	Solaris.
Santa Fe.	Isla de Minor-
Reyno de Murcia.	ca.
cia.	Citadela.
Murcia. In.	Isla de
Cartagena. O.	Iuiza.
Almacaren.	
Lorca.	El Reyno de Por-
Caravaca.	tugal.
Andaluzia.	
Sevilla. Ar: C. In.	Estremadura.
S. Lucar. P.	Lisboa.* Ar. In. P. C.
Xerez de la Fron-	Almada.
tera.	Setubal. P.
Cadiz. O. P. G.	Camora.
Medina - Sydo-	Alanquer.
nia. D.	Santaren.
Ezija.	Tamar.
Cordova. O. In.	Torres-Novas. D.
Monte-Mayor.	Leyra. D.
Anduxar.	Abrantes. D.
Jaen. O.	Affarcelas.
Baeza.	Penela.
Gibraltar. P.	Trolosmontes.
	Bragança. D.

De la Europa.

V.

Miranda. O.

Castel Rodrigo.

Villa-Real. D.

Chaves.

Cañba.

Mont. alegre.

Entre Douro, y

Miñho. O.

Braga. Ar:

Porto. O. P.

Viana.

Caminha. D.

Beira,

Coimbra. O. V.

Aveiro. D.

Afeira.

Lamego. O.

Viseu. O.

Guarda.

Salvaterra.

Castelbranco.

Monsanto.

Linhares. D.

Sabugal.

Mello.

Alentejo.

Evora. Ar:

Yelves. O.

Portalegre. O.

Villaviciosa.

Besa. D.

Olevença.

Reyno de Algar.

ves.

Silves.

Lagos. P.

Sagres.

Faro. O.

Castromarino.

FRANCIA.

El Gobierno de

Picardia.

Provincia de A-

miens.

Amiens. O.

Corbie.

Dourlens.

Pecquigni.

Ponthieu.

Abbeville.

Le Ponthieu.

San Riquier.

Pontremy.

Le Crotoy.

Rue.

Montreuil.

* 3

V.

Vimeux, O.
 San Valery.
 Gamaches.
 Boloñes.
 Boulogne, O.
 Mont-Hulin.
 Etaples.
 Ambleteuse.

Pais reconquistado.

Calais. P.
 Oye.
 Guisnes.
 Arras. Pr.

SANTERRE

Peronne.
 Mondidier.
 Roye.
 Moreuil.
 Nesle.
 Vermandois.
 San Quintin.
 Ham.
 Le Castelet.
 Tierache.
 Guise.
 La Fere.

Vervins.
 Marle.
 La Capelle.
 Ribemont.
 Moncornet.
 Aubenton.
 Artesia.
 Arras. O.
 Santomer. O.
 Aire.
 Hesdin.
 Bapaumes.
 Bethune.

Gobierno de Normandia.

Arçobispado de Rouven.

Vexin-Norm.
 Roen. Ar: G.
 Pont de l' Arche.
 Gisors.
 Roumois.
 Quillebeuf.
 Montfort.
 Caux.
 Diepe. P.

De la Europa.

VII.

Le Haure. P.

Caudebec.

Saint Valery.

Eu.

Bray.

La Fertè.

Gournay.

Fleury.

Obispado de Lizieux.

Lizieux. O.

Honfleur.

Pont l' Eveque.

Bernay.

Obispado de Bayeux.

Bayeux. O.

Caen.

Vire.

Torigny.

Obispado de Coutance.

Coutance.

Saint Lo.

Granville.

Carentan.

Barfleur.

Valogne.

Cherbourg.

Obispado de

Avranche. O.

Mont S. Michel.

Port-Orson.

Mortain.

Obispado de

Seez. O.

Alançon.

Falaise.

Hiesmes.

Argent in.

Obispado de

Eureux. O.

Beaumont le Roger.

Breteuil.

Nonancourt.

Rugles.

Lire.

Vernon.

Gobierno de la Isla de Francia.

Isla de Francia.

Paris. * Ar. V.

Saint Denys.

* 4

Mont.

VIII.

Tabla

Montmorency.	Bauvais. O.
Dammartin.	Clermont.
Brie Françoise.	Gerberoy.
Lygni.	Merlon.
Brie-Comte Robert.	Valois.
Rosoy.	Crespy.
Ville N. S. George.	Senlis. O.
Hurepois.	Compiègne.
Melun.	La Fertè-Milon.
Corbeil.	Pont S. Maixence.
La Fertè Alais.	Villers-Cotterets.
Fontaine Bleau.	Soissonnois.
Gatinois.	Soissons. O.
Nemours.	Braine.
Dourdan.	Vesly.
Courtenay.	Laonnois.
Moret.	Laon. O.
Montlhery.	Coucy.
Mantois.	N. D. de Liesse.
Mante.	Quartel de
Saint Germain.	Noyon. O.
Poissy.	Chauny.
Meulan.	
Montfort le Amaury.	Gobierno de
Nexin Francois.	Champaña.
Pontoise.	
Magny.	Champaña.
Chaumont.	Troyes. O.
Beauvaisis.	Pont-sur-seine.

Mery.	Bar-sur-Aube.
Rameru.	Clerveaux.
Plancy.	Basigny.
Chaalons. O.	Langres. O.
Saint-Menehu.	Chaumont.
Epernay.	Lusy.
Ay.	Nogent le Roy.
Dormans.	Bourbonne les Bains
Remois.	Senonois.
Reims. Ar: V.	Sems. Ar:
Cormicy.	Pont-sur-Tonne.
Fismes.	Joigny.
Machaut.	S. Florentin.
Berthois.	Tonnere.
Saint Dizier.	Chablis.
Sermaise.	Brie Champenoise.
Vitry le Francois.	Provins.
Larzikourt.	Meaux. O.
Rethelois.	Chateau-Thierry.
Rethel.	Colomiers.
Mezieres.	Sezanne.
Charleville.	Montereau.
Rocroy.	Gobierno de Bretaña.
Sedan.	Bretaña alta.
Vallage.	Obispado de
Joinville.	Remes. O.
Eclaron.	Vitrey.
Brienne.	Fougeres.
Vignoris.	Antrajm.

Obispado de	Obispado de
Nantes. O. V.	S. Pol de Leon. O.
Ancenis.	Lesneven.
Chasteau-Briant.	Landerneau.
Guerande.	Brest. P.
Mache Fou.	Porstal.
Cliffon.	Isle d' Ouessant.
La Roche-Bernard.	Obispado de
Obispado de	Quimper. O.
Saint-Malo. O.	Condarneau.
Dinant.	Quimperlay.
Focelin.	Donarnenes.
Montfort.	Chasteau-Lin.
Obispado de	Obispado de
Dol. O.	Vennes. O.
Obispado de	Port-Louis.
Saint Brieux. O.	Hennebon.
Pontrieux.	Auray.
Quintin.	Malestroit.
Jugon.	Bell' Isle.
Lamballe.	Gobierno de Or-
Baixa Breñaña.	leans.
Obispado de	Orleans. D. O. V.
Treguier. O.	Baugency.
Morlaix.	Lorris.
Guingamp.	Sully.
Lannion.	Gergean.
Garlesquin.	Pluviers.

Nivernois.	Perche.
Nevers. O.	Nogent le Rotrou.
S. Pierre le Mutier	Mortaigne.
La Charité.	Belleme.
Decize.	La Perriere.
Donzy.	Feuillet.
Clamecy.	Beaulle.
Blaisois.	Chartres. O.
Blois.	Nogent le Roy.
Vendome.	Dreux.
Chateaudun.	Gaillardon.
Mer.	Bonneval.
Remorantin.	Gatinois.
Touraine.	Montargis.
Tours. Ar:	Estampes.
Amboise.	S. Fergeau.
Loches.	Gien.
Chinon.	Milly.
Langez.	Chateau Regnard.
L' Isle-Boucard.	Anjou.
Mayne.	Angers. O.
Le Mans. O.	La Fleche.
Mayenne.	Saumur.
Laval.	Le Lude.
La Fertè Bernard.	Chateau-Goutier.
Sablè.	Brissac.
Beaumont le Vicomte.	Craon.
Chateau du Loir.	Segre.
	Monforeau.

Poitou.	Dun le Roy.
Poitiers. O.	Sancerre.
Liezon.	Monfaucon.
Chastellerault.	Henrichemont.
Maillezais.	Valenzay.
Lusignan.	Angoumois.
Ludun.	Angoulême. O.
Richelieu.	Cognac.
Niort.	Mansle.
Roche Chouard.	Rochefoucault.
Vivonne.	Farnac.
Fontevrault.	Bouteville.
Islas de	Ruffec.
Oleron.	Chateaufneuf.
Rè & l' Oye.	Marthon.
Nermoutier.	Gobierno de Borgoña.
Armor.	Dyonnois.
Annis.	Dijon. C.
La Rochelle. O.P.	Auxonne.
Marans.	Beaune.
Surgeres.	Saint Jean de Lanne
Nuaille.	Cisteaux. Ab.
Berry.	Autunois.
Bourges. Ar.	Autun. O.
Chateau-Roux.	Bourbon-Lancy.
Iffodum.	Brandons.
Le Blanc.	Chalonnais.
Argenton.	Chalon. O.
S. Aignan.	Verdun.

Bellegarde.	Varanbon.
Pais de Montagne.	Bugcy Valromey.
Castillon.	Vellay.O.
Bar-sur-Seine.	Laignieu.
Aignei-le-Duc.	Saint Rambert.
Auxois.	Seiffel.
Semeur.	Bailliage de
Avalon.	Gex.
Arnay-le-Duc.	Principado de
Auxerrois.	Dombes.
Auxerre. O. A.	Trevoux.
Coulange.	Thoiffes.
Creuant.	Gobierno de Lyon.
Seignelay.	Lyonnois.
Charolloisr	Lyon. Ar:
Charolles.	Vimi, ou Neuville.
Paroy le Monial.	Saint Chaumont.
Toulon.	Condrien.
Mont S. Vincent.	Beaujolois.
Briennois.	Beaujeu.
Semeur.	Ville-franche.
Anfyle Duc.	Belle ville.
Masconnois.	Forcz.
Mascon. O.	Montbrison.
Tornus.	Feurs.
Cluny.	Saint Etienne.
Brelle.	Roanne.
Bourg.	Baxa Auvernia.
Mont-luel.	Clermont. O.
Pont de Vaux.	Rion.

Riom.	Souvigny.
Tbiers.	Saint Amand.
Cropiere.	Mont-Luçon.
Montpensier.	Varennes.
Issoire.	Vichy.
Brioude.	Ainay-le-Vieux.
Alta Auverna.	Ainay le Chastel.
Saint Flour. O.	Saint Geran.
Aurillac.	Govierno de Guyenna.
Murat.	Guyenna.
Roquebrou.	Bordeaux. Ar. G.
Haute Marche.	Libourne.
Gueret.	Blaye.
Feletin.	L ^e Esparre.
Jarnage.	Cadillac.
Aubusson.	Saint Andreas.
Dunaise.	Bazadois.
Genouillac.	Bazas. O.
Grammont.	La Reole.
Basse-Marche.	Castel-Geloux.
Le Dorat.	Nerac.
Belac.	Langon.
Maignac.	Aginois.
Saint Junien.	Agen. O.
Confoulens.	Villeneuve.
Lussac.	Aiguillon.
Bourbonnois.	Tonneins.
Moulins.	Sainte-Foy.
Bourbon l ^e Archambant.	Quey

Quercy.	Xaintonge.
Cabors. O. V. O.	Xaintes. O.
Gourdon.	Pont.
Moissac.	S. Jean de Angely.
Figear.	Brouage.
Lauserte.	Barbesieux.
Cadenac.	Aubeterre.
Sovillac.	Armagnac.
Rovergue.	Auchs. Ar.
Rhodez. O.	Leytoure. O.
Vabres. O.	Vic d' Armagnac.
Milbau.	Eause.
Ville Franche.	Jegun.
Saint Antonin.	Naugare.
Saint Just.	Mirande.
Limosin.	Verdun.
Limoges. O.	La Bastide.
Tulles. O.	Chalosse.
Brive.	Saint Sever.
Turenne.	Ayre. O.
Vserche.	Gabaret.
Perigord.	Mugron.
Perigueux. O.	Arsac.
Sarlat. O.	Condomois.
Beaumont.	Condom. O.
Bergeras.	Caumont.
Roche Chalais.	Mont-Real.
Montignac.	Mont de Marsan.
	Damazan.

Landes.	Conserans.
Dax.O.	S.Lizer.O.
Tantas.	Cazeres.
Albret.	Gobierno de Lengua doct.
Peyrouade.	Touloufan.
Terre de Labourd.	Toulouse.Ar:C.G.V.
Bayonne.O.G.	Montauban.O.
S.Iuan de Luz.	Lavaur.O.
Bidasche.	Castel Sarrafin.
Guiche.	Villemur.
Basse Navarre.	Grisolles.
Saint Palais.	Buset.
S.I.de Pie de Port.	Carmaing.
Vicomte de Soule.	Albigeois.
Mauleon.	Alby. Ar:
Bearn.	Castres.O.
Pau.	Realmont.
Oleron.O.	Gailhac.
Lescar.O.	Rabestens.
Ortez.	Giroffens.
Navarreins.	Valence.
Bigorre.	Cordes.
Tarbe.O.	Florentin.
Via de Bigorre.	Lauragais.
Lourde.	Casteln audary.
Comminge.	S.Papoul.O.
Saint Bertrand.O.	Avignonnet.
Lombez.O.	Ville-Pinte.
Muret.	Laurac-le Duc.

Faujaux.	Quartel de
Ville-Franche:	Narbonne. Ar:
Condado de Fox.	Carcassonne. O.
Foix.	Alet. O.
Mirepoix. O.	Limoux.
Pamiez. O.	S. Pons de Tom. O.
Rieux. O.	Leucate.
Acqs.	Lusignan.
Mazeres.	Capestang.
Tarascon.	Quartel de
Saverdun.	Beziers. O.
Maz d' Azil.	Agde. O.
Mallegonde.	Pezenas.
Hauterive.	Lodeve. O.
Lezal.	Clermont.
Le Puech	Montagnac.
Rouffellon.	Port S. Louis.
Perpignan. O.	Quartel de
Elne.	Nimes. O. V.
Salses.	Montpellier. O.
Collivre.	Beaucaire.
Ville-Franche.	Alais.
Sello.	Mont Ferrand.
Rivesaltes.	Aigues-mortes.
Stagell.	Saint Gilles.
Volo.	Bellegarde.
Boule.	S. Laurent.
Pratz de Mollo.	CEVENNES.
Mont-Louis.	Gevaudan.

Mende. O.	La G. Chartreuse.
Marvejols.	Diois.
Florac.	Die. O.
Bagnols.	Crest.
La Canourgue.	Saillans.
Vivarais.	Les Baronnie.
Viviers. O.	Le Buys.
Tournon.	Nions.
Amonay.	Merindol.
Aubenas.	Piles.
Privas.	Gapençois.
Foyeuse.	Gap. O.
Vsz. O.	Aspres.
P. S. Esprit.	Ventavon.
Ville Neuve-lez.	Ambrunois.
Avignon.	Ambrun. Ar:
L' Argentiere.	Seyne.
Nelay.	Guillestre. O.
Le Puy O.	Briançonnois.
Montfaucon.	Briançon. O.
S. Didier.	Exilles.
S. Paulian.	Pignerol.
Solignac.	La Perouse.
Alegre.	Viennois.
Gobierno del Desfinado.	Vienne. Ar:
Gresivaudan.	S. Vallier.
Grenoble. O. C.	Romans.
Mens.	S. Antoine.
Lesdiguières.	Serre.

Beaurepaire.	Alençon.
Tuyllins.	Diocesis de
La Tour du Pin.	Riez. O.
Puzignan.	Valençole.
La Vulpilliere.	Orefon.
Cremieu.	La Palu.
S. Jean de Bournay.	Mont-pesat.
Valentinois.	Diocesis de
Valence. O.	Senez. O.
Chabeuil.	Castellane.
Ss Marcellin.	Baremmé.
Montelimar.	Colmars.
Estoille.	Merviles.
Libron.	Diocesis de
Tricastin.	Digne. O.
Saint-Paul-Trois.	Mirabel.
Chateaux. O.	Brusquet.
Suze.	Collobrioux.
Pierrelatte.	Verdaches.
Donzere.	Seyne.
Grignan.	Diocesis de
Gobierno de Provença.	Arles. Ar: V.
Diocesis de	Dormet.
Aix. Ar: C.	Salon.
S. Maximin.	Berré.
Brignolle.	Les Baux.
Barjols.	Diocesis de
Beyrols.	Marseille. O. P.
Saint Paul.	Aubagnes.

Oriols.	Glandeve. O.
Sainte Baume.	Entrevaux.
La Ciutat.	Guillevines.
Cassis.	Annot.
Olliols.	La Pene.
Diocesis de	Diocesis de
Toulon. O. P.	Sisteron. O.
Hyeres.	Forcalquier.
Lanary.	Manosque.
Pierre Fuec.	La Brethane.
Bormes.	Diocesis de
Sifours.	Apt. O.
Diocesis de	Gordes.
Frejus. O.	Saint Savornin.
Saint Torpès.	Sant.
Draguignan.	Simiane.
Aulps.	Cōdado Venaïfsin.
Caillan.	Avignon. Ar: In. V.
Diocesis de	Garpentras. O.
Grasse. O.	Cavaillon. O.
Antibes.	Vaison. O.
Canes.	L ^e Isle.
Le Bart.	Miolans.
Diocesis de	Pont de Sorgue.
Vence. O.	Principado de
Saint Paul.	Orange. O. V.
Saint Laurens.	Courtezon.
Le Bec.	Fonquieres.
Diocesis de	Gigondas.

Islas de
 Martegne.
 Pomegue.
 Paulet.
 Passon.
 Islas de
 Ribaudon.
 Ribaudas.
 J. du Titan.
 J. Porqueyrols.
 J. Portecros.
 Islas de Lerins.
 Sainte Marguerite.
 Saint Honorat.
 Frâco, Códado de Borgoña
 Balliage du Milieu.
 Dole. V.
 Besançon. Ar. C.
 Ornans.
 Quingey.
 Verceil.
 Loye.
 Rochefort.
 Bailliage d'Amôt.
 Vesoul.
 Grey.
 Baume-les-Nonnes.
 Luxevil.
 Rey.

Jussey.
 Cromarcy.
 Rougemont.
 Lure.
 Mont-Belliard.
 Comtè.
 Balliage d' Aval.
 Poligny.
 Leon le-Saumier.
 Salins.
 Chastel Chalon.
 Arley.
 Bleterans.
 Saint Claude.
 Champignole.
 Orgelet.
 Pontarlier.
 Noseroy.
 Fougne.
 Arantan.
 Mortau.
 Mommorat.
 Sorlin.
 Ruffey.
 Arbois.

LORENA;

Bailliage de
 Nancy.
 Saint Nicolás.

Vaudemont.	Butlange.
Vezelize.	Obispado de
Saint Diey.	Metz. O. C.
Luneville.	Nomeny.
Gerbervillers.	Vic.
Blanc-mont.	Toul. O.
Estinal.	Liverrun.
Marsal.	Verdun. O.
Moyenvic.	Tilly Comtè.
Salms.	Barrois.
Sarebourg.	Barle Duc.
Phalzburg.	Saint Michel.
Balliage de Vosge.	Ligny.
Mirecour.	Pont à Mousson.
Neuf-Chastel.	Commercy.
Espinal.	Vuicouleurs.
Remiremont.	La Motte.
Charmes.	Dammariè.
Bruyeres.	Le Chalebet.
Dompaire.	Longuy.
Plombieres.	Gobierno de las Conquis-
Fontenoy.	ras en los Países
Darney.	baxos.
Bailliage de	En Flandes.
Vandrevange.	Tournay. O. C.
Sirk.	Lille.
Sare Louis.	Douay. V.
Dieuze.	Ypres. O.
Saralbe.	Cassel.

Dun Kerque. P.
 Gravelines.
 Berg s. Vinox.
 Bourbourg.
 Saint Amand.
 Menin.
 Armentieres.
 Gobierno de
 Luxembourg. G.C.
 Arlon.
 Bastogne.
 Marche-en-Famine.
 La Roche.
 Thionville.
 Montmedy.
 Chiny.
 En Haynaut.
 Mons. G.C.
 Valenciennes.
 Bouchain.
 Condè.
 Manbeuge.
 Le Quesnoy.
 Avesnes.
 Landrecy.
 Philippeville.
 Mariembourg.
 Cambresis.
 Gobierno de Alfacia.

Strasbourg. O.
 Schlestat.
 Vveiffembourg.
 Colmar.
 Ensisheim.
 Ferrette.
 Brisach.
 Fribourg.

ITALIA.

Estados de la Iglesia.
 Roma. * V.
 Tivoli.
 Frascati.
 Ostia. P.
 Palestrina. Pr.
 Anagni.
 Segni.
 Veletri.
 Terracina.
 Patrimonio de San Pedro.
 Viterbo.
 Montefiascone.
 Orta.
 Nepi.
 Sutri.
 Bracciano. D.
 Civita Vecchia. P.
 Ducado de
 Castro.

Farnese.	Jesi.
Ronciglione.	S. Severina.
Pitigliano.	Tolentino.
Orvietano.	Macerata.
Orvieto.	Ascoli.
Aqua-Pendente.	Ducado de
Bagnarea.	Vrbino. Ar.
Perugino.	Pesaro.
Perusia.	Fossombrone.
La Fratea.	Sinigaglia.
Ombria.	Cagli.
Spoletto. D.	S. Leon.
Fuligno.	S. Marin. Rep.
Nocera.	Romaña.
Assisi.	Ravenna. Ar.
Todi.	Faenza.
Amelia.	Imola.
Terni.	Forli.
Rieti.	Cesena.
Tierra de Sabina.	Rimini.
Narni.	Sarsina.
Otricoli.	Ferrarese.
Magliano.	Ferrara. D.
Marca de	Comacchio.
Ancona.	Cento.
Fermo. Ar.	Lagoscuro.
Recanati.	Buondeno.
Loreto.	Bolognese.
Osimo.	Boleña. Ar.

Bentivoglio.	Porto ferraio.
Vergato.	El Reyno de Napoles.
S. Pietro.	Tierra de Labor.
Ducado de Florencia.	Napoles. Ar.
Florencia.* Ar.	Nola.
Pistoya.	Sorrento. Ar.
Prato.	Massa.
Scarperia.	Aversa.
Borgo S. Sepolchro.	Vico.
Arezzo.	Capua. Ar.
Cortona.	Cajazzo.
Empoli.	Alisi.
Pontremoli.	Calvi.
Pisano.	Tiano.
Pisa. Ar. U.	Venafra.
Livorno. P.	Monte Cassino.
Campiglia.	Sora.
Volterra.	Aquino.
Sienones.	Gaeta. O.
Siena. Ar.	Abrusso Cit.
Pienza.	Chieti. Ar.
Mont ^e Alcin.	Lanciano. Ar.
Piombino. Pr.	Solmona.
Orbitello.	Ortona.
Porto-Hercule.	Abrusso Ult.
Grosseto.	L ^e Aquila.
Massa.	Atri.
Isla de Elba.	Campli.
Portolongone.	Teramo.

Condado de Molisa.	Manfredonia. Ar.
Bojano.	Vieste.
Ifernia.	Ferenzuola.
Trivento. O.	Volturata.
Principado vlt.	Lucera.
Benevento. Ar.	Troya.
Conza. Ar.	Ascoli. Pr.
Ariano. O.	B. filicata.
Avellino. Pr.	Acerenza. Ar.
Bisaccia. Pr.	Rappolla.
Cedonia.	Melfi.
Monte Marano.	Lavello.
Monte Verde.	Venosa.
Nusco.	Tricarico.
S. Agatha.	Muro.
Trevico.	Tierra de
Principado Cit.	Bari. Ar.
Salerno. Ar.	Andria.
Amalfi. Ar.	Bitonto.
Acerno.	Conversano. Pr.
Campagna.	Monopoli.
Capaccia.	Polignano.
Caggiano.	Mofetta.
Minuri.	Ruvo.
Nocera. D.	Tierra de
Policastro.	Otranto. Ar.
Scala.	Brindes. Ar.
Capitanado.	Taranto. Ar.
Monte S. Angelo.	Matera.

Gallipoli. O.

Lecce.

Calabria Cit.

Cosenza. Ar:

Rossano. Ar:

Amantea.

Martorano.

Bisignano.

Cariati. Pr.

Umbriatico.

Cassano.

Strongoli.

Calabria Vlt.

Reggio. Ar:

S. Severino. Ar: Pr.

Bel Castro.

Costrone. O.

Taberno.

Nicastro.

Squillace. Pr.

Monte Leone. D.

Melito. Pr.

Republica de Venecia.

Dogado.

Venecia. Patri:

Grado.

Torcello.

Caorle.

Castelnuovo.

Marano.

Chiosa.

Lio.

Bebbe.

Loreda.

Polesina de

Rovigo. O.

Adria.

Lendanara.

Labadia.

Paduano.

Padua. O.

Este.

Montagnana.

Castel-baldo.

Monfelice.

Citadella.

Mirano.

Campo S. Petro.

Oriago.

Pieve di Sacco.

Verones.

Verona. O.

Pesciera.

Malfesene.

Garda.

Chiusa.

S. Bonifacio.

Legnano.

'Sirmion.	Conegliano.
Bressano.	Serravalle.
Bressa.O.	Oderzo.
Mont-Chiaro.	La Motta.
'Asala.	Cadora.
Pontevigo.	Beluna.O.
Orzi-Nuovi.	Feltro.O.
Orchi-Vecchy.	Vincentino.
Roca d' Anfo.	Vicenza.O.
Isseo.	Marostica.
Salo.	Orgnano.
Bergamasco.	Lonigo.
Bergamo.O.	Istria.
Martinengo.	Capo d' Istria. O.
Romano.	Città Nuova. O.
Cluson.	Parenzo.O.
Calepio.	Pola.O.
Cremaasco.	En Dalmacia.
Crema.O.	Zora.Ar:
Frioul.	Nona.O.
'Aquilea. Arruinada.	Novigrado.
Vdina. Patr:	Scardona.
Marano.	S. Nicolàs.
Palma Nuova.	Sebenico.
Città di Friuli.	Spalatro.Ar:
Venezone.	Cliffa.
Marca de	Salone.
Treviso.O.	Almissa.
Ceneda.O.	Starigrado.

Vesicchio.	Barcelonette.
Cataro.O.	Verceil.O.
Budua.O.	Nizza. Cond.O.
Castel-Nuovo.	Beuil. Cond.
Islas	Fossano.O.
La Grande.	Mondouli.O.
Incoronada.	Oneglia.Pr.
Stolta.	Parte del
La Brazza.	Montferrado.
Curzola.O.	Trin.
Torta.	Alba.O.
Offero.O.	Livorno.
Cberfo.	Bianza.
Vegid.O.	Salugia.
Arba.O.	Verolengo.
Pago.	Obispado de
Piamonte.	Trento.O.
Turin.* Ar: V.	Personaro.
Susa.	Roveredo.
Asti.O.	Riva.
Veillane.	Londrone.
Ville-Franche.	Madruzzo.
Ivrèa.O.	Bolzano.
Masseran.Pr.	Ducado de
Aoust.O.	Milan.Ar:
Castiglione.	Pavia.O.
Pignerol.Fr.	Como.O.
Saluces.O.	Novara.O.
Tende. Cond.	Lodi.O.

Bobbio.O.	S.Genis d' Hoste.
Alexandria de la	Champagnie.
Pailla.O.	Yenne.
Vigevano.O.	Maurienne.
Cremona.O.	S.J. de Maurienne.
Tortona.O.	La Chambre.
Cazal mayor.	S.Michel.
Voghera.	S.Julieu.
Angbiera.	S.Andrè.
Vgogna.	Modane.
Marignan.	Lanebourg.
Mortara.	Braman.
Carravaggio.	Vffe.
Lecco.	Genevois.
Savoya.	Anney.
Savoya propria.	Alby.
Chambery.	La Roche.
Montmeillan.	Tonnes.
Beaufort.	Faverge.
Aix.	Manigo.
Rumilly.	Talloir.
Les Eckelles.	Clairmont.
Vgine.	Mont Saint Martin
Conflans.	Tarentaise.
Aigubelle.	Monstier.Ar:
Miolans.	Saint Jacq-Eme.
Chatelat.	Saint Morice.
La Rochette.	Briançon.
En Bugei.	Fausigny.

Cluse.	Cazal. O. Em.
Salanche.	Occimiano.
Bonneville.	Balzola.
Taninge.	Acqui. O.
Saint Gervais.	Ripalta.
Chablais.	Ducado de
Tomnon.	Modena. O.
Ripaille.	Carpi. Pr.
Evian.	Final. P.
Armoy.	Mirandola. D.
Saint Jean d' Aux.	Concordia.
Ducado de	Spilimburgo.
Mantua. O.	Sassuolo.
Goito.	Gaya.
Solfarino.	Scandiano.
Castiglione delle Stivere. Pri.	Vignola.
Ostiano.	Frignano.
Bozolo. Pri.	Sestola.
S. Martino.	S. Andrè.
Sabionetta. Pr.	Reggio. O.
Guaftalli. D.	Bersello.
Nuolare.	Montecchio.
Vadana.	Cannossa.
Borgo-forte.	Castel-nuovo.
Gonzaga. Pr.	Carfagnano.
Luzzara.	Terrazano.
Sermido.	Gualtieri.
Parte del	Carpenette.
Montferrado.	Ducado de

Parma. * O. V.	Savona. O.
Borgo S. Donino. O.	Noli. O.
B. Valdi Taro.	Final. M.
Chiesa di Taro.	Albenga. O.
Zavatarella.	Oneglia. O.
Buffetto.	Ventimiglia. O.
Rossena.	Principado de
Fornoue.	Monaco.
Cornigliano.	Republica de
Colorno.	Luca. O.
S. Secondo.	Camajore.
Saragna.	Montignoso.
Ducado de	Minucciano.
Plasencia. O.	Castiglione.
S. Stephano.	SICILIA.
Massa. Due.	Valle de Mazara.
Carrara. Princ.	Palermo. Ar: P. G. C.
Malespina. M.	Mont-Reale. Ar:
Fordinuovo. M.	Palymita.
Filaterra.	Castel à-mare. Pr:
Gragnuola.	Calatafimi.
Republica de	S. Vito.
Genua. Ar:	Trapani.
Rapallo.	Marsalla.
Lauagna.	Mazara. O.
La Spezzia.	Zacca.
Sarzana. O.	Pintin, ruini:
Brugneto. O.	Gergenti. O.
Torreglia.	Miranda.

Sakmi.	Xieli.
Bivona.	Calata-girone.
Castelvetrano.	Butera. Pr.
Valle de Demona.	Alicata.
Messina. Ar:	Platio-Nuovo.
Melazzo.	Terra-Nuova.
Patti. O.	Camarana.
S. Marco. O.	Modica. D.
Cefale di. O.	Isla de Cerdeña.
Termini.	Cabo de Cagliari.
Polizzi.	Cagliari. Ar: G.P. In.
Capizzi.	Villa de Ilesia. O.
Mistretta.	Oristagni. Ar:
Troina.	Tor-alba.
Ali.	Mont-Real.
Schizone.	S. Pietro.
Catania. O.	Galtelle.
Randazzo.	Lode.
Nicosia.	Isla de Corfega.
Centorui.	Bastia. O.
Valle de Noto.	S. Fiorenzo.
Noto.	Nebio, ruin:
Motga.	Bonifacio.
Syracusa. O.	Mariana, ruin: O.
Agusta.	Calui.
Leontini.	Accia, ruin:
Tarratana.	Corse.
Castrogianni.	Aleria, ruin: O.
Calata-Sibetta.	Sagona, ruin: O.

Adjazzo. O.	Asmara.
Isla de Malta.	Del Toro.
La Valetta.	De Vacca.
Il Borgo.	Países baxos Catolicos.
S. Michel.	BRAVANTE, Esp. D.
Medina. O.	Bruxelles.
Cabo de	Louvain. V.
Logudori.	Arschot.
Sassari. Ar:	Lire.
Castel Aragonese. O.	Diest.
Sarda.	Vilvorde.
Terra-Nuova.	Tirlemont.
Casignano.	Judoigne.
Bosa. O.	Herentals.
Algeri. O.	Gembours.
Islas de Lipari.	Nivelle.
Lipari. O.	Marquesado de
Volcano.	Amberes. O.
Palmaria.	Señorio de
Alcudi.	Malinas. Ar: C.
Vstica.	Heist.
Saline.	Brabante. Hol:
Panaria.	Boisleduc. O.
Strongoli.	Breda.
Islas cerca de	Bergopsom.
Cerdeña.	Grave.
S. Pietro.	Ravenstein.
S. Antioco.	Maestricht.
Tavolara.	Helmont.

Eyndhoven.	Pais de
Saint Vliet.	Lieja. O.
Hainaut.	MaseicK. Fr.
Mons. C.	Tongres.
Valenciannes. Fr.	Huy.
Bouchain. Fr.	Dinant. Fr.
Atb.	Bouillon. D.
Braine- le Comté.	Thuin.
S. Guislain.	Ducado de
Condé. Fr.	Limbourg.
Enguien.	Dalem. Hol.
Bavay. Fr.	Fauquemont.
Bincbe.	Rolduc. Hol.
Halle.	Alta Gueldria.
Maubeuge. Fr.	Ruremonda. O. C. G.
Le Quenoy. Fr.	Gueldres.
Avesnes. Fr.	Venloo.
Landrechies. Fr.	Luxembourg. D. Fr.
Phiippeville. Fr.	Luxembourg.
Mariembourg. Fr.	Arlon.
Arçobispado de	Bastogne.
Cambray. Ar: Fr.	Marche Ensamine.
Chateau-Cābr. Fr.	Thionville.
Condado de	Montmedy.
Namur. O. C.	Rochefort.
Bovines. Fr.	S. Hubert.
Charleroy.	
Charlemont. Fr.	FLANDRIA. Cond.
Tille-Chateau.	Gante. O. C.

Bruges. O.	Terouane, ruin.
Ypres. O. Fr.	Provincias vnidas
Berg. S. Vinox. Fr.	Holanda. Cond:
Ostenda. P.	Amsterdam. P.
Nieuport. P.	Harlem.
Dendermunda.	Leyden.
Alost.	La Haya.
Ninove.	Delft.
L ^e Escluse. Hol.	Goude.
Hulst. Hol.	Dort.
Axel. Hol.	Rotterdam. P.
Ardenbourg. Hol.	Gravesande.
YsendiK. Hol.	Naerden.
Sas-de Gand. Hol.	Gorcum.
Dun Kerque. Fr. P.	Schiedam.
Gravelines. Fr.	Heusden.
Courtray. Fr.	La Brille. P.
Douay. Fr. V.	Beyerlande.
Tournay. O. Fr. C.	Goeree. Isla.
Oudenarda.	S. Gertruidenberg.
Orchies.	Schanhovven.
Artois. Cond: Fr.	Oudevater.
Arras. O.	Vvoerden.
Bapaumes.	AlcKmaer.
Hesdin.	Bevervick.
Bethune.	Medemblick.
S. Venant.	EncKhuysen.
Aire. Fr.	Horn.
S. Omer. O.	Edam.

MunneKedam.	Levvarden.
Parmerent.	DorKum.
Zelanda. Cond.	Staveren.
Vvalcheren. Isla.	Harlingen.
Middelburg.	FraneKer.
Flessingue. P.	Bolsvvaert.
Armuiden.	Vvorkum.
Campfer, ò Veere.	Slooten.
RameKens.	Ilst.
VverendicK.	SneecK.
Schovven. Isla.	Señorio de
Zièriczee.	Groninga.
Brobbershauen.	Dam.
Bommene.	Delfziel.
Ouyreland.	Vvinschoten.
Zuyd-beveland. Isla.	OverIssel. Señorio
Goes.	Deventer.
Romersvvacl.	Campen.
Tolen. Isla.	Zuoll.
Tolen.	Covorden.
MartendicK.	Oldenzeel.
Over-FlacKèe. Isla.	Volkenhoven.
SomerdicK.	Hasselt.
Stadt.	SteenvvicK.
Ney-Tonge.	BlocKzyl.
Isla de	Ootmersum.
Nort-beueland.	Ducado de
S. Martin.	Gueldres. Esp.
Frisia. Señorio.	Ruremōda. O. Esp. C. G.

Venloo. Esp.	Londres. * O.
Vvachtēdonk. Esp.	Stanes.
Arnhem.	Vxbridge.
Nimegue.	Hartford.
Tiel.	Hartford.
Bommel.	Vvare.
Hardendvic K.	S. Albans.
Elburg.	BarKvway.
Hattem.	Essex.
Vvageningen.	Clocester.
Zutphen.	Malden.
Doesburg.	Vvaltken.
Lichem.	Vvitham.
Groll.	Brentvood.
Brevoordt.	BarKing.
Dotekum.	Harvich.
En el Ducado de	Kent.
Cleves.	Kent.
Fort de Shenck.	Cantorberi. Ar: V.
Senorio de	Rockester. O.
Vtrecht. Ar:	Douvres. P.
Amersfort.	Tumbridge.
Rhenen.	Hith.
Montfort.	Sandvich.
Vvirk-te-Duerstede	Gravesande.
Islas Britanicas.	Suffolk.
El Reyno de Inglaterra.	Ipsvich.
Essex.	Burie.
Middelfex. O.	Midnald.

Orford.	Dorset.
Nortfolk.	Dorchester.
Norvvich. O.	Lime.
Yarmouth.	Scherborn.
Cromer.	Vvinborn.
Tetford.	Devon.
Cambridge.	Excester. O.
Cambridge.	Sydmouth.
Ely. O.	Plymouth. P.
Vvisbigb.	Totnes.
Royston.	Barnstable.
Suffex.	Bedysford.
Checester. O.	Haterlej.
Hasting.	Cornvall.
La Rie.	Boamand.
Levves.	Launston.
Arondel.	Lovv.
Surrey.	S. Itbies.
Kingston.	Padstovv.
Guilford.	Helston.
NevvarK.	Bark.
Vvestlex.	Vvinafor.
Southampton.	Abington.
Southampton.	Nevvbery.
Vvinchester. O.	Redding.
StoKebriage.	OKinbam.
Hurst.	Vilt.
Kingvwood.	Salesbury. O.
Portsmouth. P.	Vvilton.

Ambesbury.	Bangor. O.
Bradford.	Anglesei. Isla.
Calne.	Beaumaris. O.
Sommerfet.	Neyvburg.
Batke. O.	Aberfravv.
Bristol. O.	Merioneth.
Glassenburg.	Harlech.
Vvels.	Bala.
Brigevvater.	Barmouth.
Vvicht. Isla.	Dolgelbe.
Neyvport.	Aberdony.
Sorlingues. I.	Mongomery.
Sainte Marie.	Mongomery.
Jarnefej. I.	Llamyvilling.
Montorgueil.	Llanidlos.
Garnefej. I.	Soutvvalles.
Saint Pierre.	Cardighan.
Principado de Galles.	Cardighan.
Nortvvalles.	Aber-ystudyth.
Flinth.	Llanbeder.
Flinth.	Pembrock.
S. Asaph. O.	Pembrack.
Cayevvis.	S. Davides. O.
Dembigh.	Neyvport.
Dembigh.	Hulford.
Ruthin.	Caermarden.
Vvrexhavy.	Kydvilley.
Aberconvvay.	Abermarles.
Caernavan.	Glamorgan.
Caernavan.	

Cardif.	Tame.
Landaf. O.	BuKincKham.
Aberavon.	BuKincKham.
Ivansfey.	ColbroKe.
BreKnoK.	HighbvicKam.
BreKnoK.	Amer sham.
Bralt.	Berford.
Hay.	Betford.
Radnor.	Dunstable.
Radnor.	Schefford.
Knighthon.	MERCIA.
Prestaine.	Lancaster.
Northumbria.	Lancaster.
YorK.	Manchester.
YorK. Ar.	Preston.
Hull.	BlaKhum.
Richemont.	Vvestsnorland.
Doncaster.	Kendal.
Durham.	VvirKby.
Durham. O.	Appelby.
Darlington.	Comberland.
Harlepole.	Carlisle. O.
Northumberl.	Penreth.
Nevvcastel.	Egremont.
BarvvicK.D.	Northampton.
AlmuvicK.	Northampton.
Oxford.	Peterborough. O.
Oxford. O.	Daventre.
Bambury.	Huntington.

Huntington.
 Saint Ives.
 Kinbalton.
 Rutland.
 OcKham.
 Vppingham.
 Man Isla.
 Douglas.
 Lincoln.
 Lincoln.O.
 Grantham.
 Bartton.
 Boston.
 Stanford.
 Gloucester.
 Gloucester.O.
 BarKlej.
 TevKhesburg.
 Cirencester.
 VarvviK.
 VarvvicK.
 Coventer.O.
 Rugby.
 Leicester.
 Leicester.
 Dunington.
 Lutervvorth.
 Stafford.
 Stafford.

Liobefeld.
 Burton.
 Darby.
 Darby.
 BanKevvel.
 Cbestersiel d.
 Nottingham.
 Nottingham.
 NevvarK.
 Blith.
 VvorKsop.
 Montmouth.
 Montmouth.
 Aberghevenevv.
 Ckepstovv.
 Nevvport.
 Hereford.O.
 Lenster.
 Rosse.
 Peimbridge.
 Vvorcester.
 Vvorcester.O.
 Bevvdlei.
 Vpton.
 Shrop.
 Shrovvesburg.
 Bridgenorth.
 Bishops.
 Chester.

Chester. O.	Fife.
Alfringham.	S. Andre. Ar: Pr.
Condate.	Coupre.
ESCOZIA.	FalKland.
Parte Meridional.	Kinghorn.
Louthiane.	KirKlad.
Edimborg. O.	Lundoris.
Leith.	Marches.
Litquo.	Coldingham.
Dumbar.	Duglas.
Haddington.	Duns. P.
Aberborn.	Langton.
Seton.	Tvvedale.
Borthvvik.	SelKirK.
Sterling.	Peblis.
Sterling.	Lauder.
Callendar.	Eclife.
Cumbernald.	Teviotdale.
Elphinston.	Iedbourg.
Mentheil.	Roxburg.
Dumblain. O.	Lideldale.
KirK-brid.	Ermitage.
KinKardin.	BraKensseg.
Strathern.	Exsdale.
Abernethy.	Anandale.
Tulbardin. O.	Anan.
Duplin.	Longmaban.
Invermeth.	Nithesdale.
Drimen.	Dumfreis.

Solvay.	Esl.
Caerlaverock.	Berogom.
Morton.	Cantyre.
Gallobay. O.	Dumvbert.
Vvitbors.	Svvin.
Kirkoubright.	Sandel.
Vvighton.	Arran. I.
Cardines. Fort.	Arran.
CariKe.	Buthc. I.
Bargeni.	Rotsay.
Blagham.	Clidesdale.
Carictonic.	GlasKou. Ar.
Kyle.	Hamilton.
Aire.	Botkvvell.
Vvekiltre.	Reinfravv.
Cuningham.	Palsay.
Irvvin.	Cruikston.
Largeis.	Semptil.
Kilmarnock.	ParteSeptétrional.
Eglington.	Brod-albain.
Androssan.	Inverlethos.
Lennox.	Athole.
Dumbridon.	Blaire.
Argile. O.	Perth.
Enconel.	Saint Iohnstoun.
Glenurghart.	Dumbelden. O.
Lorne.	Arrol.
Dumstafag.	Angus.
Tarbat.	Dundee.

Breckin. O.

Mont-Rose.

Forfar.

Bucham.

Buchanbridg.

Aberdora.

Kyeft.

Finlater.

Lochquabeir.

Quabeir.

Kintaile.

Rofse. O.

Chanonry.

Loddet.

Cromarty.

RosmarKy.

Murray.

Elgin. O.

Inverness.

Tornvay.

Bean.

Nardin.

Marris.

Aberdon. O.

Nevv-Aberdon.

Mernis.

Dumnotir.

Fordon.

Cory.

Barby.

Sutherland.

Dorno.

Dunrobin.

Innershin.

Strathnavern.

GlenicK.

Far.

Laxfard.

Fors.

Catnes. O.

VveiK.

Birnego.

IRLANDA.

Lagenia.

Dublin. Cond:

Dublin. Ar:

Glandelough. O.

Nevvcaftel.

VicKlovv.

VvicKlovv.

Caterlagh. Cond:

Caterlagh.

Lagblin. O.

ArKloe.

Vvexford. Cond:

Vvexford.

Fernes. O.

Roff.

KilKen. Cond:	Beltersbert.
KilKen. O.	Cauan. Cond:
Thomastoun.	Cavan.
Inistrog.	Kilmore. O.
Queenes-count: Cond:	Monagham. Cond:
Queenestoun.	Monagham.
Kingscount. Cód:	Armagh. Cond:
Kingstoun.	Armagh. Ar: Pr.
Kildare. Cond:	Montnorris.
Kildare. O.	Tir-cen. Cond.
Carbre.	Dunganon.
Naash.	Cloger. O.
VLTONIA.	Conacia.
Louth. Cond:	Slego. Cond.
Droghdagh.	Slego.
Dundalk. O.	Mayo. Cond.
Doun. Cond:	Mayo. O.
Doun. O.	Moore.
Dromore. O.	Castel-Barr.
Antrim. Cond:	Gallowvay. Cond.
Antrim.	Gallowvay. O.
Knocfergus.	Agorro-
Colran. Cond:	Clare. Cond.
Colran.	Clare.
Tirconnel. Cond:	Toam. Ar:
Dongall.	Bunraty.
Robogh. O.	Killala. O.
Derry. Cond: O.	Rosecomen. Cond:
Termanagh. Cód:	Rosecomen. O.

Athou.	LA MEDIA. Obispado.
Balintuber.	Vveast Meath. Cond.
Boile.	Moiingar.
Letrim. Cond.	Longford. Cond.
Letrim.	Longford.
Achony. O.	Ardagh. O.
Mommonia.	East-Meath. Cond.
Desmond. Cond.	Trim.
Doneboy.	Alboy.
DoneKine.	Nauant.
KorKe. Cond.	Kelles.
KorKe. O.	Islas Hebudas. O.
Kiloon. O.	I. Levvis.
Youghal.	Stornvay.
Kinsall. P.	Durna.
Vvaterford. Cond.	Saint Clement.
Vvateford. O.	I. Eult.
Dungarvan.	Sainte Marie.
Lismore. O.	S. Petrus.
Kerry. Cond.	S. Columbanus.
Dingle.	EsKin.
Ardart. O.	I. SKia.
Limerich. Cond.	Tranternes.
Limerich. O.	Treford.
Killalo. O.	I. Mula.
Tipperary. Cond.	Arrois.
Emely. O.	Dobvart.
Hoiicrosse.	I. Ila.
Casbell. Arz.	Kilmany.

Dumbveg.

Crame.

I. ColmKill.

Sodore.

I. Sura.

I. de Roman.

I. de Rum.

I. de Barry.

I. de Egge.

I. de Terrei.

I. de Collen.

I. de Shent.

I. de Rona.

I S L A S

Orcadas Zelandicas.

Obispado.

I. Mainland.

KirKevvald.

I. de Hoye.

I. de Sotrovvassa.

I. Schap.

I. Rosa.

I. Pappa.

I. Stromsa.

I. Shetland.

Burgb.

I. Zeal.

I. Vvusle.

I. Fortlare.

I. Linge.

I. Orne.

Imperio de Alemania.

FRANCONIA.

Vvirtzburg. O.

Aschaffenburg.

Lor.

Reineck. Condi

Schvvinfurt.

Aichstet. O.

Hamelburg.

Konigsbouen.

Henneberg. Condi

SmaKalden.

Coburg. D.

Cullembach. M.

Staffelstein.

Pegnitz.

Bamberg. O.

Forcheim.

Scheslitz.

Nuremberg.

Onspach. M.

Rotenburg.

VveiKersheim.

Vvinsheim.

Mariendal.

Sensheim. Condi

Vvertheim. Condi

Erbach. Cond:

Marienberg.

Castel.

BAVIERA.

Ducado.

Munick.

Saltzbourg. Ar:

Passau. O.

Ratisbona. O.

Freising. O.

Bertogaden.

Hag. Cond:

Ortembourg.

Castel. Cond:

Ingolstat.

Kelbaim.

Landsbut.

Landsperg.

Furstenfeld.

Burchausen.

Straubing.

Masprug.

Palatinado alto.

Amberg.

Pfreimbt.

Neubourg. D.

Sulsbach.

Leucktemberg. L.äd.

Chamb. Cond:

Neumark.

Castelmunster.

Estados hereditarios de la
Augustissima Casa de

Austria.

AVSTRIA.

Vienna.* O.

Neustat. O.

Liechtenstein.

Thurn. Cond:

Melk.

Losenstein. Cond:

Ens.

Lintz.

Steyr.

Krems.

Horn.

Hardeck. Cond:

Tirol.

Inspruck.

Brixen. O.

Tirol.

Meran. Cond:

Bolzan.

Landeck.

Kustain.

Hall.

Bregenz. Cond:

Pfanenberg. Cond:

Mont.

Montfort. Cond.
 Pludentz.
 HohenEms.
 Carinthia.
 S. Veit.
 Clagenfurt.
 Villach.
 Ortemburg.
 Draburg.
 Gurk. O.
 Muravv.
 Lavemund. O.
 Styria.
 Gratz.
 SeeKauv. O.
 RaKelsburg.
 Vvarasdin.
 Pettavv.
 MarcKpurg.
 Iudenburg.
 Pruck.
 Carniola.
 Laubach.
 Billigracz.
 Cramburg.
 CzirkniKz.
 Vvindilmark.
 Metling.
 Rudolfsvert.

Cilley. Cond:
 El Reyno de Bohemia.
 Prefectura de
 Praga.
 Prefectura de
 Schlany.
 RaKonicz.
 Pref: de Podebrad.
 Beraun.
 Carlsstein.
 Pref: de Vvltavv.
 Sedlezany.
 Tloskout.
 Prefectura de
 Kaurzim.
 Brandeiff.
 Eyle.
 Bohmish. Broda.
 Prefectura de
 Leitomeritz.
 Vsig.
 Dietzin.
 MelniK.
 Prefectura de
 Saltz.
 Bruck.
 Lanny.
 Kadan.
 Commota.

Prefectura de Pilsen.	Iaromitz.
Meiff.	Bidscoff.
Tauff.	Konigskoff.
Klatavv.	Pref: de Boleslavv.
KoKisan.	Iungbunczel.
Pref: de Prachen.	Nimburg.
Prachatitz.	Dauba.
Piseck.	Hetzemberg.
Susbitz.	FRONTERAS.
Prefectura de Bechim.	Prefectura de Glatz.
Tabor.	Habersvved.
Pelzrimovv.	Prefectura de Elnbogen.
Teim.	Carlsbaden.
Budvveiff.	Ioachimstal.
Prefectura de Kzaslavv.	Prefectura de Eger.
Cuttemberg.	Nebenitz.
Deutsch-broda.	ElMarquesado de Moravia
Prefectura de Chrudim.	Brim.
PardubitZ.	OlmurZ.
Bamberg.	Nevvstat.
Hobemautb.	Ingervvitz.
PoliczKa.	Schomberg.
Lutomiffel.	Cremfir.
Pref: de Hradetz.	Bernstein.
KonigingratZ.	Hradifch.
	Pifnovv.

Brod.	Pleiff.
Posoritz.	Berovvn.
Golding.	Mis-Lovvitz.
Austerlitz.	MiKolavv.
Nemeritz.	Ducado de
Auspitz.	Ratibor.
Iglavv.	Oderberg.
Telsch.	RubenicK.
Polna.	Sora.
Sclavvonicz.	Ducado de
Mezericz.	Tropavv.
Frating.	Beneschovv.
Trebiez.	Engelsberg.
Namest.	VvitKovv.
Znaim.	Ducado de
NiKlasburg.	Ieggerndorf.
Ostra.	Renaschin.
Bitsech.	Zanditz.
Iamnitz.	Lubschitz.
Fulneck.	Fulstein.
Zanaim.	Ducado de
Ducado de Sillesia	Oppelen.
Ducado de	BrinnitKa.
Teschben.	Beuten.
IablunKa.	Klein-glogavv.
Bilitz.	Ducado de
Freistat.	Neiss-
FridecK.	GrotKavv.
Baronia de	Iavvernich.

Zuckmantel.

Vvarta.

Ducado de

Munsterberg.

Kamentz.

Silberberg.

Frankstein.

Ducado de

Brieg.

Olnavv.

Crutzburg.

Ritschen.

Ducado de

Schvveidnitz.

Freyberg.

Landsbutt.

Reichenbach.

Furstenstein.

Ducado de

Breslavv. O.

Cantz.

Neyvmarck.

Reichstal.

Kosteploz.

Ducado de

Olffe.

Bernstad.

Festenberg.

Trebmitz.

Baronia de

Vvartemberg.

Bralin.

Goschütz.

Ducado de

Iadver.

Schonavv.

Schmitberg.

Greiffenberg.

Buntzlavv.

Ducado de

Lignitz.

Parcbvvitiz.

Luben.

Gradisberg.

Vvolstat.

Baronia de

Militsch.

Freyhein.

Baronia de

Trackenberg.

Ducado de

Vvolavv.

Leubust.

Vvintzig.

Hernstad.

Ducado de

Glogavv.

Grumberg.

Sprotavv.	Vngbvar.
Vvartemberg.	Zemblin.
Bolkovvitz.	Batnor.
Ducado de	Namin.
Sagan.	Zolnock.
Noumburg.	Zatmar.
Prybus.	Segedin.
Freystad.	Debreczen.
Ducado de	NaghKalo.
Crossen.	Echied.
Robersberg.	Naduvvar.
Sommersfeld.	Agria.O.
Drekmovv.	Cheghe.
Guben.	Berg-stete.
Hungaria Christiana.	Schemnitz.
Hungaria alta.	Filleck.
Presburg.V.	Liebeten.
Neytract.O.	S.Creus.
Tyrnavv.	Bistritz.
Schynta.	Muoran.
Holitz.	Altfol.
Vatzen.O.	Nevvskoll.
Freistat.	Kremnitz.
Lednich.	Gomer.
Transchin.	Govierno de
Orovva.	Nevvhausel.
Leutsch.	Setchin.
Eperies.	HolocK.
Scharos.	BuracK.

Tregel.	Pappa.
Etzelburgh.	Eschneck.
Leiva.	Vvesprim.O.
Bars.	Parte del Gobierno de
Gobierno de	Kanifa.
Cassovia.	Kirment.
Tornavv.	Georgevvar.
Budnock.	Zalevvar.
Borsania.	E.de Serin.
Zadvvar.	EsclavoniaChrist:
ToKay.	Zagrab, ò
Hungaria baxa.	Agram.O.
Buda.	Creutz.
Strigonia. Ar:	Eilock.
Alba Real.	Valpon.
Komora.	Virovitza.
Altemburg.	Saplonka.
Neyvsid.	Essck.
Savvar.	Valkovvar.
Guncz.	Sinmich.O.
Cinco Iglesias. O.	Pietro-Varadin:
Baranivvar.	Kolpe.
Sabaria.	Croacia Christ:
Gobierno de	Sigeb.
Javarin.O.	MoKish.
Gestbes.	Petrina.
M.S.Martin.	Carlstad.
Vvithan.	Kerslina.
Meriges.	Morlaquia.

Zegna.	Megies.
Modrusch.	Ridnot.
Otozas.	Helten.
Fiume.	Vlpia.
Iablonitza.	Zebel.
Sixa.	Troppen.
Ouglin.	Gergiu.
Transilvania.	Suabia.
Hermanstadt.	Ausburg. O.
Neustadt.	Constancia. O.
Brassavv.	Kempton.
Biestriz.	Reichenavv.
Segesvvar.	Hobenzolleren. Pr.
Medgies.	Vvirctemberg. D.
Colosvvar.	Stutgard.
Alba-Julia. O.	Tubingen. Cond.
Huniad.	Furtemberg. Pr.
Clausenburg.	Burgavv. M.
Puerta de Hierro.	Villas Imperiales.
Neyvmark.	Vlm.
Vveisenburg.	Donavvert.
Burgles.	Vveissenburg.
Cronstat.	Nortlingen.
Rotentorn.	Guemund.
Maros.	Hal.
Badola.	Rotvveil.
Altemberg.	Retling.
Milembach.	Hailbron.
Reps.	Esling.

Lindavv.	Catznelnbogē. Cōd
Villas forasteras.	Dillenburg. Cond:
Rheinfeld.	Siegen.
SeKingen.	Vvisbaden. Cond:
Lauffenburg.	Idenstein. Cond:
Vvaldsbut.	Vveilburg. Cond:
Halsia.	Alfacia. Fr.
Cassel Lāgraviado.*	Alfacia alta.
Hirsfeld. Pr:	Ensisheim.
Fulda. Ab.	Colmar.
Frislar.	Keisersperg.
Zigenheim.	Munster.
Vvaldeck. Pr:	Murbach.
Homburg.	Rufbach.
Rotenberg.	Sundgavv.
Eschwege.	Ferrete. Cond:
Vvitzzenhausen.	AltKirK.
Darmstad. *	Beffort.
Marpurg Landgr:	Tann.
Hanavv. Cond:	Metzeral.
Hadamar. Pr:	Mulhausen. I.
Solms. Cond:	Baxa Alfacia.
Giessen.	Strasbourg. O.
Vveteravia.	Molsheim.
Francfort. I.	Rosheim.
Vvetzlar. I.	Ober-Enbeim.
Fridberg. I.	Schlestat.
Gelnhausen. I.!	Saverne.
Nassavv. Cond:	Haguenavv.

Seltz.	Neyburg.
Benheim.	El Ortnavv.
Andlavy.	Offenburg.
Inguiller.	Gengenbach.
Vveiffenburg.	OberKirb.
Lauterburg.	Baden. M.
Landavy.	Stolhofen.
Baxo Palatinado.	Durlach. M.
Heydelberg.	Pfortzheim.
FranKendal.	Arçobispados Electorales.
Manheim.	Arçobispado de
Creutznach.	Moguncia. Ar: *
Oppenheim.	Bingen.
Bacharach.	Vveisbaden.
Neyvstad.	Konigstein.
Keysersluter.	Friedberg. Imp.
Lauterech.	En Halsia.
Princ: part.	Fritzlar.
Spira. Imp. O.	En Franconia.
Philisburg.	Aschaffenburg.
Vvormes. I. O.	Bischofsheim.
Darmstad. Lädg. *	Lor. Cond:
Deux-Ponts. D.	Reineck. Cond:
Simmeren. D.	En Turingia.
BirKensfeld. D.	Erfurt.
Ersbach. Cond:	Heiligenstad.
Brilgavy.	Duderstad.
Brifach. Fr.	Arçobispado de
Eribonig. Fr.	Treberis. Ar: *

Coblens.	Dorsten.
Sarburg.	Hertsberg.
Grimberg.	Neim.
Montabaur.	Balue.
Vvitlich.	Freiberg.
Boppart.	Attendorn.
Manderscheit. Cód	Vverle.
Pruim.	Brilon.
Gerolstein.	Stadberg.
Oberweifel.	Vvestphalia.
Kilburg.	Munster. O.V.
Vlmen.	Bechem.
Hunolstein.	Halteren.
Numagen.	Coesfeldt.
Brempt.	Dulmen.
Arçobispado de	Cloppenburg.
Colonia. * Ar; V.	Benhem. Cond;
Bonn.	Northorn.
Reinberg.	Steinsfurt.
Keiffersyverd.	Lingen. Cond:
Nuiff.	Emdem. Pr.
Zons.	Aurick.
Bruill.	Norden.
Kempen.	Oldendorp.
Bruggen.	Osnabrug. O.
Andernach.	Iborg.
Ordingen.	Hunteborg.
En Vvesphalia.	TeKlemburg. Cód:
Arensberg. Cód:	Lingerick.

Brochterberg.	Lippe. Cond:
Ravensperg. Cond:	La Mark. Cond:
Hervvoden. Imp.	Ham.
Bilevelt. Imp.	Vvna.
Diepkolt. Cond:	Dortmund. I.
Levvorden.	Zoest. I.
Bollagen.	Sucession de Cle-
Vvildhusen.	ves, y Iuliers,
Lemgovv.	Ducado de
Pirmond.	Cleves.
Dietsmelle.	Emmerich.
Oldenburg. Cond:	Reez.
Delmenskorst. Cód.	Vvesel.
Freudenberg.	Burich.
Hoye. Cond:	Orsoy.
Nievvburg.	Calcar.
Staltnavv.	Goch.
Minden. Priit:	Duysbourg. Imp.
Peterskagen.	Fort de ScKencK. Hol.
Rentoln.	Santen.
Baremburg.	DinslaKen.
Schaumberg. Cód:	Genep.
Rintelen.	Mæurs. Cond:
Saxenhagen.	Cond: de la MarKa
Paderborn. O.	Dortmund. Imp.
Brackel. Imp.	Luynen.
Vvarpurg. Imp.	Vvna.
Corvej. Ab:	Ham.
Arensperg. Cond:	Essen. Imp:

Vverden. Ab:	Ratingen.
Zoest.	Lennepe.
Kamen.	Señorio de
Alten.	Ravestein. Brab.
Condado de	SAXONIA ALTA.
Ravensperg.	Ducado de Saxonia.
Ducado de	Vvitemberg.
Fuliers.	Dessavv.
Duren.	Zerbst.
Linnich.	Bernburg.
Aquisgrana. Imp.	AcKer.
Sittard.	Belzig.
Zulck. Colon.	Torgavv.
Heynsberg.	Eulembourg.
Kerpen. Col.	Schvvelnitz.
Grevembruck.	Herzberg.
Bredembent.	Elstervverd.
Erkelens. Gueldr:	Misnia. Marquesado.
Dalen.	Dresda. *
Bruggen.	Meissen. O.
Ducado de Berg.	Leipsick.
Dusseldorp. *	Pirn.
Solingen.	Lutzen.
Everbveld.	Merspurg. O.
Mulheim.	Naumburg. O.
BlanKemberg.	Zeit.
Siegberg.	Altemburg. D.
Vvildemberg.	Hall.
Hardemberg.	Zuichavv.

Chemnitz.	Fridland.
Plawen.	Marca de Brandenburg.
Sneberg. Pr.	Moyenne Marche.
Turingia Landg.	Berlin. *
Erford.	Brandebourg. Q.
Scheidengen.	Coln.
Tennstat.	Spandavv.
Mulhausen. Imp.	Oranienburg.
Northausen. Imp.	Ratenavv.
Schvvarsemburg.	Trebin.
Veimar. D.	Francfort.
Gotba. D.	Nacke.
Alstat.	Lebus.
Iena.	Milo.
Eisenach. D.	Bellitz.
Mansfeld. Cond:	SeñoriodePregniz
Stolberg. Cond:	Havvelberg. Q.
Eisleben.	Neyvstatt.
Lusacia. Marq:	Vvistock.
Bautzen.	Dalmin.
Gorlitz.	Señorio de
Camens.	Ruppin.
Liebavv.	Vvsterhaus.
Zittavv.	Lindovv.
Guben.	VKermark.
Gotbutz.	Premslavv.
Spreemberg.	Marca la Vieja.
Forst.	Stendel.
Soravv.	Tangermund.

Gardsleben.
 Osterburg.
 Seckausen.
 Vverben.
 Soltvedel.
 Kalbestek.
 Marca la nueva.
 Kustrin.
 Landsperg.
 Bervald.
 Tietze.
 Soldin.
 Driesen.
 Arensvald.
 Retz.
 Dam.
 Kalis.
 Iramberg.
 Schifelhein.
 Señorío de
 Sterneberg.
 Sonnenberg.
 Mezeritz.
 Reipzige.
 El Ducado de Pomerania.
 Pomerania alta.
 Stetin. D.
 Gartz.
 VKermund.
 Anklam.

Treptovv.
 Gutzkovv. Cond:
 Rentzin.
 Loitz.
 Demmin.
 Lassan.
 Vvolgast.
 Gripsvald.
 Ludvvisberg.
 Bardt.
 Stralsund. Imp:
 Damgarten.
 Fransborg.
 Tribbeses.
 Rugen. Isla.
 Bergben.
 Butbus.
 VvicK.
 Sagard.
 Islas de
 Vvöllin.
 Vvedom.
 Pomerania baxa.
 Ducado antiguo.
 Cammin. O.
 Nevv-Treptovv.
 QuarKemborg.
 Colnovv.
 Stargard.

Saltzig.
 Barnstein.
 Caffubia.
 Colberg.
 Coslin.
 Belgarde.
 Bublitz.
 Regensvolde.
 Vvandalia.
 Stolp.
 Rugenswald.
 Slage.
 Rumelsborg.
 Plitzke.
 Pomerellia.
 Levvēborg. Señorío
 Lebe.
 Smollin.
 Butovv. Señ.
 Luppovv.

SAXONIA BAXA.

Ducado de
 Lunebourg. *
 Harburg.
 Zell. *
 Giforn.
 Vltzen.
 Bardewick.
 Valhrode.

Retheim.
 Borchdorff.
 Ducado de
 Lavvemburg.
 Ratzenburg.
 Nachburg-
 Vveningen.
 Horn.
 Dalemburg.
 D. de Holstein.
 Hamburg. I.
 Lubec. I. O.
 Gluckstad.
 Kiell.
 Ploen.
 Rendsburg.
 Segeberg.
 Oldesloe.
 Krempe.
 Ducado de
 Brunsvvic. *
 Vvofenbutel.
 Goslar. I.
 Halemstad.
 Vvolfburg.
 Gandersheim.
 Hannover. *
 Spiegelberg.
 Hamelen.

Callemberg.	Staden.
Vpulfeld.	Boxtebude.
Neyvstadt.	Carlstad.
Burgdorff.	Bremerfurt.
Grabenbagen. D.	Friburg.
Eimbeck.	Statel.
Luterberg.	Blomendal.
Osterode.	Otterendorp.
Altenavv.	Hadler.
Gotingen. D.	Ducado de
Munden.	Ferden.
Duderstad.	Rodemburg.
Obispado de	Rainsola.
Hildesheim.	Langeviet.
Peina.	NeyvKirK.
Bruggen.	D. de McKelbourg
Ericburg.	RostocK.
Ducado de	Ribnitz.
Magdebourg.	Varnemund.
Borch.	Tessin.
IeriKovv.	Sulte.
Vvolmersted.	McKelburg.
MuKeren.	Vvismar.
DraKsted.	Ratzeburg. Pr.
Principado de	Kropelin.
Halberstat.	Renen.
Quedelimburg. Ab:	Syverin. Pr.
Ducado de	Vvittemborg.
Bremen.	Hagenavv.

Br. 201.

Bruel.	Chastillon.
Gustrovv.	Bar-sur-seine.
Plavven.	Aignei-le-Duc.
Vvaren.	Auxois.
Parchim.	Semeur.
Niedstad.	Avalon.
Malchovv.	Arnay le Duc.
Lubit z.	Auxerrois.
Strelitz.	Auxerre. O.
Nevv Brandeburg.	Coulange.
Stargard.	Crevant.
Arensberg.	Seignelay.
Rebel.	Charollois.
Circulo de Borgoña.	Charolles.
Dijonnois.	Paroy-le-Monial.
Dijou.	Toulon.
Auffonne.	Mont S. Vincent.
Beaune.	Briennois.
Saint Jean de Laune	Semeur.
Cisteaux. Ab.	Ansy le Duc.
Autonois.	Masconnois.
Autun. O.	Miscon. O.
Bourbon lancy.	Tornus.
Brandaons.	Cluny. Ab.
Chalonnais.	Bresse.
Chalon. O.	Bourg.
Verdun.	Mont Luel.
Bellegarde.	Pont de Vaux.
País de Montaña.	Varanbon.

Bugey-Valromey
 Bellay. O.
 Lagnieu.
 Saint Rambert.
 Seiffel.
 Bailliage de
 Gex.
 Principado de
 Dombes.
 Trevoux.
 Thoissei.
 Con todo el País baxo.

Los treze Cantones de
 los Esguizaros, y sus
 Aliados.

Canton de
 Zurich. Pr.
 Kyburg. Cond.
 Grueningen.
 Andelfingen.
 Griffensee.
 Klingenavv.
 Eglisovv.
 Regenspurg.
 Ratty.
 Vvadishevvil.
 Lauffen.

Canton de
 Berne. Pr.
 Thun.
 Arberg.
 Brienz.
 Sana.
 Lauzanne. O.
 Aubonne.
 Nion.
 La Serre.
 Erlach.
 Aaravv.
 Bruck.
 Lentsburg. Cond.
 Vangen.
 Canton de
 Lucerne. Cond.
 Sempach.
 Vvillissovv.
 Sursee.
 VviKlen.
 Volkusen.
 Cant. de Vri. Cód.
 Altorf.
 Attinghusen.
 Ariola.
 Gestinen.
 Iornico.
 Canton de

LXVIII.

Schwitz. Cond:
 Kusnach.
 Einselden.
 Vvag.
 Grinovy.

Canton de Vnder-
 vvald. Cond:

Stantz.
 Engelberg.
 Samen.
 Lungenen.
 BeKenriet.
 Stantzstat.
 Krientz.
 Canton de
 Zug. C.
 Cham.
 Bar.
 Egen.
 Rischb.
 Obervyl.
 Canton de
 Glaris. C. P.
 Vvesen.
 Vrnen.
 Quart.
 Elm.
 Nestel.

Tabla

Canton de
 Basle. Pr. O.
 Augst.
 Leichstall.
 Munchstein.
 Vvoltzburg.
 Homburg.
 Vvildenstein.
 Bottingen.
 Dornach.
 Grolingen.
 Dirmenach.
 Dugst.
 Canton de
 Friburg. C.
 Romont. Cond:
 Favernach.
 Corbers.
 Montenach.
 Griers. C.
 Peterlingen.
 Rue.
 Plaffey.
 Ioun.
 Berssich.
 Canton de
 Soleurre. C.
 Olten.
 Balistein.

Thier-

Thierstein. C.
 Flumenthal.
 Leingen.
 Canton de
 Schaffouze. P.
 Neuw Kilch.
 Herblingen.
 Canton de
 Appenzel. C. P.
 Vvirnaschen.
 Genten.
 Aliança de los Esquizaros.
 Ligue Grise.
 Ilantz.
 Tront.
 Disentiff.
 Flintz.
 Splugen.
 Caz-Dèe.
 Casaccia.
 Vespran.
 Teuffencastel.
 Tenesone.
 Chiavenne. C.
 Riva.
 X. Comunidades.
 Davos.
 Alfenovv.
 S. Pieter.

Majensfeld.
 Valteline.
 Tirano.
 Sondrio.
 Teglio.
 Morbegno.
 Bormio. C.
 Rep. y Ab. de
 S. Gall.
 Leichstenteg.
 Obispado de
 Constance. O.
 Merspurg.
 Meisnavv.
 Obispado de Basle
 Porentru.
 Franquemont.
 Dalsperg.
 En Alsacia.
 Mulhausen. I.
 En Suabia.
 Rotvveil.
 Prepositura, y C. de
 Neuchastel.
 Vallangin.
 Biel, ò Bienne. Rep.
 Ginebra. Rep. O.
 Vallais.
 Sion. O.

Martinach.
 S. Moritz.
 Leuch.
 Natters.
 Vissp.
 Obispado de
 Coire. O.
 Haldenstein.
 Vassallos de los Esquizaros
 Condado de
 Baden.
 Keiserstal.
 Kelingenau.
 Zurzach.
 Prov. Libres.
 Mejemberg.
 Richenzee.
 Ergovv.
 Rapersvill.
 Bailliage de
 Mellingen.
 Bremgarten.
 Morat.
 Granson.
 Orbe.
 Schvvarsemburg.
 Gasteren.
 Vlnsnach.
 Quart.

Turgovv.
 Biscofzell.
 Travvenzee.
 Pfm.
 Arbon.
 Rheinovv.
 Diessen-offen.
 Vverdemberg. Cód.
 Halt sax.
 Traövenfeld.
 Vollemstat.
 Rheintal.
 Rheineck.
 Alstetten.
 Gov. de Ital.
 Logan.
 Locarne.
 Mendrisi.
 Valmadie.
 Bellinzone.
 La Escandinavia.
 NORVEGA.
 Gobierno de
 Drontemhus.
 Drontbem.
 VvisK.
 Ostraford.
 Malager.
 Alemby.

Evenes.
 Vvardal.
 Melus.
 Mellung.
 OlsfenK.
 Store.
 Opdael.
 Schordael.
 Gobierno de
 Bergenhus.
 Bergben.
 Halno.
 Staffanger.
 Soyde.
 Arnedal.
 Northolm.
 Lund.
 Helmelandt.
 Ielso.
 Eide.
 Gobierno de
 Aggerhus.
 Obsto, ò Christiana.
 ScKeen.
 Moss.
 Holen.
 Tronsberg.
 Tolen.
 Hammer.

Gustall.
 Dosre.
 Fridericstad.
 Gobierno de
 Bahus.
 Babus.
 Odsevilla.
 Berg.
 Esberg.
 Aremar K.
 Feet.
 Gobierno de
 Vardhus.
 Vvardhus.
 VlziKi.
 Hoop.
 Vvarenger.
 Tannebay.
 DINAMARCA.
 Iutland.
 Sudjurland.
 Holstein. D.
 Kiel.
 Rensborg.
 Nevvmonster.
 Vvilstet.
 Ditmarsen.
 Lunden.
 Vveslinburgen.

Heiden.
 Stormaren.
 Gluckstad.
 Krempe.
 Pinnemberg.
 Bramstedt.
 Vvagheren.
 Segelberg.
 Oldemborg.
 LutKemburg.
 Ploen.
 Slesvvick.D.
 Slesvvick.O.
 Gottorp.
 Frederikstad.
 Toningken.
 Flensborg.
 Tunderen.
 Hadersleben.
 Nortjutland.
 Diocesis de
 Rypen.O.
 Colding.
 Henneberg.
 Vveel.
 Rincceping.
 Diocesis de
 Arkusen.O.
 Vnderup.

Ebelto.
 Grimma.
 MariaKer.
 Hobro.
 Diocesis de
 Vviborg.O.
 Lemvvic.
 Holstebro.
 Vvegerby.
 Seby.
 Diocesis de
 Alborg.O.
 Hals.
 NiKcoping.
 Huggerby.
 Scavvin.
 Herring.
 Tystad.

ISLAS.

Zelandia.
 Coppenbagen.* P.
 Elsenaur.
 Fridericsborg.
 RosKild.O.
 NiKoeeping.
 Kallemborg.
 Korsær.
 Varborg.
 Prestæ.

Fuinen.	Nex.
Odersee.O.	Amag.
Niborg.	Amag.
Vvoborg.	Vven.
Svvenborg.	Vraniborg.
Middelfart.	Samsoe.
Langeland.	Samsoe.
RuaKæping.	Endelo.
TanKer.	Endelo.
Laland.	Leslo.
NasKovv.	Hals.
Maribo.	Sylt.
Rodby.	Fyredrop.
Nistad.	Nordstand.
Falster.	Pelyvorm.
Falsterby.	SVECIA.
StubeKæping.	Vpland.
Mone.	StoKholm. * P.
SteKoe.	Vpsal. Ar.
Allen.	Sigtum.
Nortburg.	EnKoeping.
Arroc.	Oeregrund.
Koeping.	Sudermania.
Femerer.	NiKoeping.
Burg.	Strengnes.O.
Tassing.	Torsilia.
Ketrop.	Telge.
Bornholm.	Trosa.
Rottemby.	Vvestmania.

Vvesteras.O.
 Koeping.
 Arboga.
 Bisberg.
 Bolshitt.
 Nericia.
 Oerebro.
 CarelsKog.
 Limesberg.
 Gesticia.
 Genalie.
 Coperberg.
 Folker.
 ScogsKirK.
 Hamarang.
 Dalecarlia.
 Idra.
 Lima.
 Ventan.
 Ierna.
 Helsingia.
 Dilsbo.
 Ierffo.
 Alta.
 Medelpadia.
 Indal.
 Tuna.
 Selanger.
 Gfund.

Angermania.
 Nortmaling.
 Arnes.
 Nora.
 TorfaKer.
 Iempcia.
 Ressund.
 Lidb.
 Bothnia.
 Torn.
 Kimi.
 Lula.
 Pitba.
 Vma.

GOTHIA.

Sudgotland.
 Haland.
 Helmstad.
 FalKemborg.
 Vvaerborg.
 Labolm.
 Limberg.
 Smaland.
 Calmar.
 Vexie.O.
 IæneKeping.
 VvestervvyK.
 EKesia.
 Alem.

Bleking.	Holm.
Christianstad.	Millesvick.
Hanoë, ò Carlscroon.	Vvermeland.
Frisholm, ò Carlshaven.	Garolstad.
Rotemby.	Kyla.
Christinnopel.	Rada.
Selsborg.	Kollen.
Trelborg.	Lisvvyk.
Eleholm.	Ostrogothia.
Vsted.	Nortkæping.
Schonen.	Sunder Kæping.
Lunden. O.	Lindkæping. O.
Malma.	Schening.
Helsingborg.	Vvadstein.
LansKron.	Norby.
Engelholm.	LAPPONIA.
Vvestrogorthia.	Vmalapmark.
Gotteborg. O.	Loisbi.
Falekæping.	Semisierfui.
Lidekæping.	Pitalapmark.
Hio.	Anierfui.
Bretten.	Lochari.
Scaren. O.	Lulalapmark.
Mariestad.	Torpajaur.
Bogesund.	IoKomuk.
Dalia.	Tornlapmark.
Daleborg.	Tingbvara.
Tvvet.	Syvondauara.
Killen.	Segavvara.

<i>Kiilabi.</i>	<i>Nislot.</i>
<i>Kimilapmark.</i>	<i>Pexama.</i>
<i>Kolajersui.</i>	<i>Roxolax.</i>
<i>SodenKile.</i>	<i>Rumata.</i>
<i>Kiersui.</i>	<i>Tavastie.</i>
FINLANDA:	<i>Tavasthusa</i>
<i>Cajanie.</i>	<i>Iemse.</i>
<i>Cajaneborg.</i>	<i>Pirkala.</i>
<i>Io.</i>	<i>Kexholmie.</i>
<i>Vla.</i>	<i>Kexholm.</i>
<i>Limingo.</i>	<i>Lexa.</i>
<i>Vrassa.</i>	<i>Taipal.</i>
<i>Finland.</i>	<i>Porensa.</i>
<i>Biernborg.</i>	POLONIA:
<i>Abo. O.</i>	<i>Alta Polonia.</i>
<i>Ranmo.</i>	<i>Palatinado de</i>
<i>Nyflad.</i>	<i>Kracovia. O.</i>
<i>Raseborg.</i>	<i>Zator. D.</i>
<i>Vresilax.</i>	<i>Ozvyieczin. D.</i>
<i>Nilan. I.</i>	<i>Vounitz.</i>
<i>Helsingfors.</i>	<i>Czenstochovv.</i>
<i>Bergo.</i>	<i>SandecK.</i>
<i>Perno.</i>	<i>Biecz.</i>
<i>Elima.</i>	<i>Palatinado de</i>
<i>Carclie.</i>	<i>Sendomir.</i>
<i>Vviborg. O.</i>	<i>Zavvichost.</i>
<i>Mala.</i>	<i>Polaniecz.</i>
<i>Vvebelax.</i>	<i>Sechovv.</i>
<i>Savolaxe.</i>	<i>Kzerszovv.</i>

Vislicza.	Pilavv.
Malogoscz.	Velavv.
Radom.	Iohansburg.
Palatinado de	Marienverden.
Lublin.	Tilsa.
Kasimier.	Memel.
Visendovv.	Baxa Polonia.
ParKovv.	Palatinado de
LaKovv.	Siradia.
Prusia Real.	Vielun.
Palatinado de	Krzepice.
Marienburg.	PietrKovv.
Dirschavv.	Palatinado de
Meuvva.	Lancici.
Palatinado de	Vnienovv.
DantzicK. P.	Bresni.
PautzK.	Inoulocz.
Palatinado de	Palatinado de
Elbing.	Kalish.
Fravvemberg.O.	Gnesna. Ar.
Braunsberg.	Kamin.
Heilsperg.	Lauda.
Palatinado de	Nackel.
Culm.O.	Pisdri.
Thorn.	Palatinado de
Graudent s.	Posna.O.
Golavv.	Srzoda.
Prusia Ducal.	Primen.
Konigsberg.	Mezeritz.

Zandock.	VvilKomirs.
Ragozno.	Ossmiana.
Palatinado de	Dusiaty.
Rana.	Palatinado de
Lauvvicz.	TroKi.
Gostinin.	Kovvno.
Sobaczovv.	Grodno.
Palatinado de	Lida.
Vvlaislavv. O.	Merecz.
Bidgostid.	Palatinado de
Biechovv.	NovogrodecK.
Palatinado de	VvolKovvisKa
Brzesty.	Lacovvicz.
Krvvshvick.	Miss.
Covvale.	Slonim.
Voismovv.	Palatinado de
Palatinado de	MinsKi.
PlozKo. O.	Borissovv.
Plunsko.	Zuislocz.
Radzanovv.	Palatinado de
Rasuntz.	Zlucz.
Siepez.	Laban.
Palatinado de	Krodano.
Dobrzin.	Petrilovv.
SlonsKo.	Palatinado de
Rippina.	Braslavv.
Duc: de Lituania.	Miadzial.
Palatinado de	Narocz.
Vvilna. O.	Palatinado de

PoloczK.	Ostrog.D.
VsaKza.	Alexandria.
Drissa.	BaranovvKa.
Kofian.	Zitomierz.
Drina.	BerdiKzovv.
Palatinado de	Podolia.
VvitepsK.	Palatinado de
Surass.	Kaminieck.O.
Vvoronocz.	Zvanieck.
Kzanislavv.	Tremboula.
Sussa.	Ouczo.
Vla.	Tarnapol.
Palatinado de	Zbaras.D.
Micislavv.	Vsatin.
Mobilovv.	Bar.
Orssa.	ChmielnicK.
Bickovv.	Laticzovv.
Robaczovv.	Kalus.
Mazy.	VKRANA.
Rzeczica.	Palatinado de
BrobvoisKo.	BraKlavv.
Volhinia.	Brailovv.
Palatinado de	Vvinnicza.
LuzucK.O.	KalnicK.
Vvalzimierz.	Human.
BerestecKo.	Targovvice.
Kzemieniec.	ChryeKiesmi.
Constantinovv.	Konieczpol.
Zaslavv.D.	Orikovv.

Rascovv.
 Palatinado de Kiovv.
 BialogrodKo.
 Radomisl.
 Czernobel.
 OvvrucKo.
 Lotouvvograd.
 Obulovv.
 Pereslavv.
 Kaniovv.
 BialacerKiovv.
 Dassain.
 Rusia propia.
 Palatinado de
 Lvovv. Ar:
 BuscK.
 OlesKo.
 Brodi.
 Zborovv. D.
 Halicz.
 Snyatin.
 Colmei.
 Zidaczovv.
 Pscemisl.O.
 PrzovvorsK.
 Iaroslavv.
 SanocK.
 Lubazovv.
 ZamosKi.

Grabovvice.
 Palatinado de
 Belz.
 SoKal.
 Mosty.
 Magierovv.
 Tiszovvece.
 OborKovv.
 Horodlovv.
 Palatinado de
 Chelm.O.
 Vvinnice.
 Ratno.
 Lubomle.
 TuriscK.
 Dubna.
 Krasnostavv.
 Mazovia.
 Palatinado de
 Vvarsovie.*
 CzersK.
 Lyvv.
 Leirno.
 SerotzecK.
 ZaKcrotzin.
 Vvischerod.
 Ciechanovv.
 Vvisna.
 Lumsa.

Nur.
 Slubovv.
 Norodnor.
 Kaminieck.
 POLAQVIA.
 Palatinado.
 BelsK.
 BransK.
 Suras.
 TiKoczin.
 Knissin.
 Vvassillovv.
 Augustovv.
 MielnicK.
 Drogbifzin.
 Loficze.
 GrodeckK.
 Polchia.
 Palatinado de
 Bressici.
 Kaminieck.
 Koden.
 PinsK.
 Motol.
 pobost.
 Zunia.
 Davidovv.
 Horodack.

Tarovv.
 Kolno.
 Dubrovvica.
 MOSCOVIA.
 Curlanda.
 Golding.*
 Liba.
 Vvindovv. Iad. O.
 Piltyn.
 Angermund.
 Ervvalen.
 Semigall.
 Mittavv.
 Dublin.
 Selburg.
 BausKe.
 RadzivilisKi.
 Samogitia. O.
 MedniKi.
 Rosienie.
 Kieydany.
 Ponievieff.
 Vielona.
 Villeja.
 Eragola.
 Pattagen.
 Kroze.
 Briza. D.

Sarlatt.

Schvunden.

Svvietta.

MOSCOVIA.

Pr. de Moskov.

Moskov. Patr.*

Columna. O.

MosaisKi.

PeesKi.

Pr. de Rschov.

Rschov.

ValoczK.

Pr. de Tvere.

Tvere. Ar:

Tersach.

Mitrov.

Pr. de Rostov.

Rostov.

Pereslav.

Vglitz.

Pr. de Jaroslav.

Jaroslav.

Romanova.

Ribiena.

Pr. de Sufdal.

Sufdal. Ar:

Castromov.

Iorgovitz.

Pr. de Nisi-Novogrod.

Nisi-Novogrod.

Vasiligrod.

Balagna.

Pr. de Vvolodimeria.

Vvolodimer.

Murom.

Cassimogrod.

Pr. de Rezan.

Rezan. Ar:

Kereslav.

DonKagrod.

Pr. de Vvorotin.

Vvorotin.

Aroel.

Croom.

Pr. de BielsKi.

Bielka.

Pr. de SmolensKob.

SmolensKa.

Drogobusc.

Niebvielz.

Pr. de Sevviera.

NovogrodacKsev.

BransKo.

Czerndshav.

Part. del Palat. de

Kiouv.O.

Kaniobv.	Ovsgi.
P. de Nov. VveliKi	P. de Petzora.
Novogr. Vvel.	Petzora.
Stara-Ruffa.	Papinougorod.
Ladoga.	Pr. de Iuhora.
Pr. de PlesKovv.	Iubora.
PlesKovv.	Kolgoy. Isla.
Ostrovv.	Pr. de Condora.
OpolsKo.	Vvergaturia.
Pr. de Biel-Ofeto.	Recounitza.
Biel-Ofero.	Seregovva.
GrodsesKo.	Oufvuma.
Glebovva.	Pr. de Devina.
Pr. de Vvologda.	S. Michel Archzgel.
Vvologda.	S. Nicolas.
Soofca.	Lampas.
Strelitz.	Korela.
Pr. de Vvftiong.	Dvina.
Vvftiong.	Pr. de Kargapol.
Kollas.	Kargapol.
Dobrina.	Lapponia Mosc.
Pr. de VviatKa.	P. MouremansKoi.
Orlof.	Kola.
Chlinoff.	SuaneKele.
Slavvoda.	P. ThersKoi.
Pr. de Perma.	IoKena.
PermaVveliKi.	Poliu ofero.
Soilcomza.	P. BellamoresKoi.

Kandalax.	Samara.
Ombay.	Zavolha-horda.
Kemi.	VveliKi - Permia.
Tierras del Duque de Mos-	Pega horda.
covia en Asia.	Pascarti.
P. NagaisKi.	P. de Siberia.
Karmanian.	TobolsK. Ar;
KagalinK.	Tumen.
Michaeloff.	Iaphanim.
P. Vachines.	Poyassa.
Kameni.	Beresyva.
Pervvolog.	NerinsKoya.
Reyno de	Pollin.
Astracan. Ar;	Pr. de Obdora.
IcbKebre.	Pobem.
Zaniza.	Pedaritza.
Saratoff.	Olsoigorod.
Polooy.	Pr. de Lucomoria.
Reyno de	Comgoscoia.
Cazan.	Solscoigorod.
Sara.	Pr. de Loppia.
Allatur.	Bosavvia.
Belater.	Tooma.
Malmisch.	Tasofcoigorod.
Kachschaga.	Zergolta.
Reyno de	Pueblos.
Bulgar.	Samoyedes.
SimberKogova.	Tingoeses.

Turquia en Europa. LXXXV.

Scibanski.

Giustinski.

Calami.

Hugritski.

Vogulici.

TURQUIA EN

Europa.

Romania, ò

Thracia.

Constantinopla.* P.

Gallata.

Selivree.

Chiourli.

Bargas.

Andrinopla.

Philippopoli.

Zarnis.

Bra.

Nicopoli.

Maximianopoli.

Bistogna.

Marogna.

Abdera.

Enos.

Trajanopoli.

Caridia.

Gallipoli.

Sestos.

Mecha-Nova.

Rudisto.

Malatia.

Stagnara.

Sisopoli.

Macedonia.

SaloniKi.

Zucaria.

Empoli.

Libanova.

Caualla.

Philippi.

Siderocapsa.

Ajomama.

Berrèe.

Theffalia.

Larissa.

Comiga.

Tricala.

Demitriada.

L. Armiro.

Pharsale.

Achaya.

Athenas.

Thebas.

Aulis.

Marathon.

Megara.

Delphes.

Lepanto. Ven.

Galato.

Santa Maura. Ven.

GRECIA.

Albania.

Alessio.

Scutari.

Croya.

Antivari.

Drivasto.

Lodrino.

Albanopoli.

La Valona.

Epiro.

L' Arta.

Preveza. Ven.

Bastia.

Orchimo.

Argiro.

Elatria.

Motèa. Ven.

Modon.

Coron. P.

Navarin.

Belvedere.

Mistra.

Napoli de Rom. P.

Corintho.

Argos.

Chiarenza.

Patras.

Calamata.

Isla de

Candia. P.

Canèe.

Rettimo.

Sitia.

Suda.

Spina longa.

Paleo Castro.

Schino.

Isla de

Negreponto. P.

Protamo.

Geresto.

Caristo.

Stalimene.

Islas del Archipel.

Tasso.

Scyro.

Dromo.

Andro.

Naxia.

Zia.

Paro.

Fermentia. *Ферментия*
 Sifano. *Сифано*
 Milo. *Мило*
 Cerigo. *Церига*
 Standia. *Стандия*
 Bulgaria. *България*
 Sophia. *София*
 Dragoman. *Драгоман*
 Ictiman. *Иктиман*
 Biltz. *Билтз*
 Silistrie. *Силистрия*
 Nigeboli. *Нигеболи*
 Ternova. *Тернова*
 Rasgrad. *Расград*
 Rossi. *Росси*
 Pasargie. *Пасаргия*
 Tutracan. *Тутракан*
 Dorostero. *Доростеро*
 Axiopoli. *Аксиополи*
 Dionisopoli. *Дионисополи*
 Provas. *Прова*
 Mesembrie. *Месембрия*
 Varne. *Варна*
 Cabarne. *Кабарна*
 Mangalia. *Мангалия*
 Chinstenge. *Чинстенге*
 Tomi. *Томи*
 Drimage. *Дримага*

Crofone. *Крофоне*
 Servia. *Сервия*
 Belgrado. *Белград*
 Sabitz. *Сабитз*
 Orach. *Орач*
 Belina. *Белина*
 Zenobicz. *Зенобич*
 Fochia. *Фочия*
 Ianisabar. *Янисабар*
 Pristina. *Пристина*
 Novobardo. *Новобардо*
 Siabrino. *Сиабрино*
 Stratoria. *Стратория*
 Nice. *Ниче*
 Precopia. *Прекопия*
 Crattovo. *Краттово*
 Tagodna. *Тагодна*
 Semandria. *Семандрия*
 Colubas. *Колубас*
 Novigrad. *Новиград*
 Festlan. *Фестлан*
 Viddina. *Виддина*
 Chiprova. *Чипрова*
 Bercoviza. *Берковиза*
 Pirof. *Пироф*
 Bosnia. *Босния*
 Bosna farayo. *Босна фарayo*
 ZuoniK. *ЗуониК*

LXXXVIII.

Iadra.	NovvogradecK.
Quornik.	Dobranim.
Vranduk.	Kamengrad.
Bagnaluca.	Sternizza.
Iaicza.	Obroazo.
Tinina.	Suonigrad.
Zelinaza.	Dalmacia Turca.
Varbosania.	Scardone.
Cernizza.	Sdrigna.
Ternovizza.	La Vrana.
Esclavonia Turca.	Sfigna.
Pofega. O. Emp.	Mestar.
Dovvabaez.	Narenta.
Gradiskia.	Antivavi.
Kavvats.	Trebigna.
Soppia.	Dulcigno.
Vjvvar.	Republica de
Hungria Turca.	Ragusa. Emp.
Kanisa. Emp.	Stagno.
Temeshvar. Emp.	Sabioncello.
Vvaradin. O. Em.	Moldavia.
Giula. Emp.	Soczovv.
Croacia Turca.	Nicmicz.
Vvihits.	Iassy.
Castanovitz.	Choczin.
Vduine.	Czarnoucz.
Lira.	Targorod.
Publicza.	Bessarabia.

TeKin.

Oribovv.

Bialogorod.

Moncastro.

KiliaNova.

Smail.

Brailha.

En Podolia.

KaminiecK.

Zbarass.

Tremboula.

Valachia.

TergovvisK.

BrasKovv.

Oltén.

Brailavv.

Ialonicza.

Dembronitza.

Arcim.

Orsavo.

Chica Tartaria.

Asoph.

Manitz.

Monaster.

Stokolak.

Sterlnitza.

Oczacovv.

KorKuby.

OslamKirmen.

Krimèa.

Krim.

Bacca-sarayo.

Przecop.

Mancup.

Kerey.

Cassa.

Balaclava.

En Asia.

Thaman.

Temroch.

Advierta el Lector, que en esta Tabla Ab: significa Abadia. Cond: Condado. I. que es Ciudad Imperial. M. Marquesado. Patr: que ay Patriarca. Pr: al principio Provincia, al fin Principado. R. Reyno. Ven: que es de Venecianos. Y no estrañe, que fuera de España pocos Lugares estèn expressados en Castellano; porque haziendo lo contrario, facilmente se equivocarían, y perderían su significado natural.

TABLA DE LA ASIA.

CON

SUS REYNOS, ESTADOS, Y PROVINCIAS

LA TYRQVIA ASIATICA.

Natolia.	Amasse.
'Chiutaya.	Toccat.
Bursa.	Siuas.
Angouri.	Trebisonda.
Bolis.	Aringa.
Chiangara.	Charaisar.
Smyrna.	Aladulia.
Epheso.	Maraz.
Caramania.	Sis.
Cogni.	Sarmusada.
Tiagna.	Lajazzo.
Scalemura.	Adena.
Satalia.	Suria.
Tarsun.	Alep.
Amasia.	

Antiochia.	Manuscut.
Alexandrette.	MajafariKin.
Samosate.	En Georgia.
Hama.	R. de Imiretta.
Laodicea.	Cotatis. O.
Hemza.	Chicaris.
Kenaserin.	Scander.
Faid.	Mingrelia.
Phoenicia.	Rucks.
Damasco.	Savatopoli.
Tripoli.	Anarghie.
Sayd, ò Sidon.	P. de Guriel.
Sour, ò Tir.	Ozurgheti.
Baruth.	AlcalziKe.
Raalbec.	Gonie. P.
Acre, ò Prolemaida.	Abcalsia.
Palestina.	Dandars.
Hierusalem.	Bala-dagg.
Naplouse.	Circalsia negra.
Samaría.	Temrock.
Bethzan.	Taman.
Tiberias.	TerKi, Moscov.
Iaffa.	Diarbeck:
Gaza.	Cara emid.
Turcomania.	Orfa.
Erzerun.	Bir.
Kars.	Harran.
Sumischach.	Alchabur.
Roczan.	Samosat.
	Mer.

Merdin.	Amazirifdin.
Amed.	Maschate.
Nisbin.	Lassach.
En Curdistan.	Bakrem.
Van.	El Catif.
Archeiff.	Iamama.
SKbelat.	Arabia defierta.
Afanchiuf.	Anna.
Schekreful.	Tangia.
Moful.	Taalabia.
Gefire.	Rahabath.
Bitlis.	Mexat-Aly.
Yerach, ò Chaldèa.	Anach.
Bagdad.	Arabia Petr.
Zab.	Aerach.
Vafet.	Eilan.
Gorno.	Havarra.
Cufa.	Madian.
Felongia.	Isla de Chipre.
Balfora.	Nicoffa.
Arabia Feliz.	Famagoufta.
La Mecqua.	Papho.
Medina.	Cerines.
Saada.	Larneca.
Sanaa.	Limiffo.
Zibith.	Mazoto.
Mocca.	Isla de
Aden.	Rhodas.
Fartach.	Lindo.

Isla de	Kaseron.
Metelin.	AstaKar.
Geremia.	Bennaron.
Calono.	Firusabat.
Otras Islas en	Labr.
El Archipiélago.	Barder Gomron.
Schio.	Ormus. I.
Samo.	Siltan.
Nicaria.	Sistan.
Lango.	Huma.
Palmosa.	Araba.
Mandria.	Mafnib.
Stampalia.	Mazurgian.
Calamo.	Fardan.
Scarpanto.	ChalacKa.
Lero.	Harra.
PERSIA.	Corra.
AiracK.	Sirun.
Ypaban. *	Chulistan.
Kulpajm.	Schouster, ò Sas.
Asterabath.	Havvecz.
Hamadan.	Ram Hormuz.
Casvin.	Siapour.
Savva.	Sauras.
Khom.	Astar MoKran.
Kaschan.	Kheirman.
Yesd.	Kbeirman.
Farlistan.	Bermasir.
Schiras.	Bendasir.
	Salein.

Chabis.	Bachn.
Iardestr.	BaKoera.
MocKestan.	MaKheran.
KubestecK.	MaKberan.
Iasques.	FirbK.
Sahlestan.	Kambele.
Bust.	Bi:guri.
Sarvan.	Darci.
Sarents.	Rafec.
Memend.	Guadel.
Rabel. Fmir.	Chorasan.
Becsabath.	Herat.
Candahar.	Mesched.
Candabar.	Maruve.
Gries.	Turfebis.
Curvan.	Nisabur.
Cusbecanna.	Saracbas.
Schavva.	Marvvarcäd
Aderbejan.	Burgian.
Tauris.	Erivan.
Ardevil.	Erivan.
Nackschivan.	Karasbag.
Vruna.	Bilagan.
Sultania.	Chincar.
Mougau.	En Georgia.
Scirvan.	Testis.
Derbent.	Gori.
Zachan.	Surbam.
Schamachi.	CaKet.

Grimmi.	R. de Gualeor.
Tart. Dagestan.	Gualeor.
Tarku.	R. de Bando.
Andrè.	Bando.
Mazanderàn.	Asmere.
Ferhabad.	R. de Ieselmere.
OsKun.	Ieselmere.
Funkabun.	Radimpore.
Sukharabad.	R. de Iengapar.
Gorgian.	Iengapar.
SaryaKb.	Nicondar.
Asterabad.	Hendovvns Pr.
Escresf.	Hendovvn.
Rijar.	Mearta.
Ghilan.	R. de Pen-gab.
Reschet.	Labor.
KesKer.	Bember.
Firuscub.	Fetipore.
Layon.	R. de Naugtacut.
Mosun.	Naugracut.
LAS INDIAS.	CallamaKa.
Imperio del GranMogol.	R. de BankisK.
R. de Agra.	BankisK. y Beishar
Agra. *	R. de Atteck.
Anadipore.	Atteck.
Secandra.	PuKovv.
R. de Delly.	R. de Multan.
Delly.	Multan.
Gehanabad.	R. de Haca-cham.
	Chutzan.
	Vche.

Vche.	Brampour.
R. de BucKar.	R. de Berar.
BucKar-kucou.	Shapor.
SucKay.	R. de Bengala.
R. de Tatta, ò Sindi	Patan.
Tatta.	Chatigan.
Lourebander.	Bander.
Diul.	Daca.
K. de Guzarate.	Elab is.
Amadabath.	Ougely.
Cambaya.	R. de Narvar.
Surate.	Gebud.
Diu.	Ouden.
Bazaim.	R. de Samball.
Pr. de Sorer.	Samball.
Ianagar.	Menepore.
Packo.	R. de BaKar.
R. de Chitor.	Bicaner.
Chitor.	R. de Iamba.
Chitipore.	Iamba.
P. del Raja Ranas.	Calferi.
Gurcbitto.	R. de Siba.
Canderu.	Hordyvare.
R. de Malvay.	R. de Mevar.
Rantipore.	Narval.
Sarampore.	R. de Iesual.
Ougel.	Rajapore.
R. de KandisK.	K. de Vdessa.
Novrangabad.	Iebanac.
Mandou.	R. de Patna. § 4 Pat.

Patna.	Narsingapatan.
R. de Pitan.	Masulepatan.
Pitan.	Coromandel.
Camajo.	R. de Bilnagar.
R. de Kandusana.	Bisnagar.
K. r. a. K., ò Katena.	Narsingue.
R. de Gor.	Pentapoli.
Gor.	Ciringapatan.
R. de KaKares.	Maliapur.
DanKaler.	Paliacate.
Purkola.	Pr. de Gingi.
R. de Kachemita.	Gingi.
SiranaKar.	Candabaran.
R. de Cabul.	Coloran.
Cabul.	Pr. de Tanjaur.
Parna.	Tanjaur.
R. de Orixá.	Negapatan.
Orixá.	Trangabar.
Ramana.	Pr. de Madurè.
En Decan.	Madurè.
Dolvetabad.	Manancor.
Aurengabad.	Tutucori.
Bider.	Mananpar.
Peninsula de acà	Iacancori.
del Gange.	R. de Decan.
R. de Golconda.	Vísapur.
Heiderabad.	Solapur.
Golconda.	Rasjapur.
Condapoli.	Dabul.
	Ceni.

Cendapuy.	Totay.
Goa.	Boldia.
Bazaim.	Transana.
Pr. de Kernatachi.	Canarana.
Kan-ticotta.	Tipra.
Tripiti.	Azo.
Pr. de Canara.	Cassubi.
Onor.	Camotay.
Barcelor.	Brema.
Mangalor.	R. de Pegu.
Malabar.	Pegu.
Reyno de	Iangoma.
Calicut.	Marfin.
Cananor.	Ledo.
Maginate.	Siriaon. Isla.
Cranganor.	R. de Arracan.
Reyno de	Arracan.
Cochim.	Cadovascan.
Porca.	Sora.
Calecoulan.	R. de Cochinchina.
Angamale.	Caccim.
Coulan.	Faiso.
Travancor.	Chendvoo.
Las Indias de allà del Gage.	Bedaya.
Reyno de Ava.	R. de Siam.
Ava. *	Odia, ò India.
Prom.	Sacatay.
Tolema.	Bankock.
Melintay.	Lugor.

Tanacerim.	Paoting.
Iancalaon.	lungping.
Boracleng.	Chinting.
Reyn. de Patane.	Xunte.
Patane.	Pr. de Léaotung.
Queda.	Leoyang.
Reyn. de Ihor.	Kinchen.
Ihor.	Ningyven.
Batusaber.	I. y R. de Corca.
Linga.	Pingan.
Malacca.	Sior.
R. de Martaban.	Chentio.
Martaban.	Sagfiang.
Tuquala.	Pr. de Xantung.
Macaon.	Chinan.
R. de Cambodia.	Yencheu.
Cambodia.	Tunchang.
Rebecca.	Caichen.
Carol.	Tencheu.
R. de Chiamipaa.	Pr. de NanKing.
Puloaccim.	NanKing.
R. de Tunquin.	Hoaignan.
Keccio. *	Yangcheu.
Quaday.	Lucheu.
	CanKing.
	Chicheu.
	Hoeicheu.
	Fungiang.
	Pr. de CheKiang.

LA CHINA.

Pr. de PeKing.
PeKing.

Han:

Hangcheu.	Pr. de Queicheu.
Hachen.	Queyang.
Niencheu.	Sucheu.
Ckucheu.	Sunan.
Cuencheu.	Liping.
Pr. de FoKien.	Chinyven.
Fochu.	Tucko.
Chancheu.	Pr. de Huquang.
Yeuping.	Vchang.
Tingchen.	Changxa.
Xaovv.	PaoKing.
Pr. de Quantung.	Kangcheu.
Quangcheu.	Siangieng.
Caocken.	Chintien.
Xaocheu.	Iungcheu.
Hoeichen.	Hoangcheu.
Macao. I.	Pr. de Honan.
Pr. de Kiangsi.	Caisung.
Nanchang.	Queite.
Kienchang.	Changte.
Iaockeu.	Gueiboei.
Cancheu.	HoaiKing.
Nangan.	Honan.
Pr. de Quangsi.	Nanyang.
Queilin.	Pr. de Xansi.
Gucheu.	Taiyven.
Tiencheu.	Pingyang.
Nanning.	Taytung.
Cincheu.	Fuencheu.

Lugan.	Cheuxan.
Pr. de Xenfi.	Changpè.
Sigan.	LA GRANDE
Fungciang.	Tartaria.
Hanchung.	Kathay.
Pingleang.	R. de Niuche.
Cungchang.	Muoucheu. *
Linyao.	Sandri.
Pr. de Suchuen.	Calacia.
Chingtu.	Cingui.
Paoning.	Pazanfsu.
Xung King.	Caidn.
Chung King.	Gouza.
Queicheu.	Guenganfsu.
Lunggan.	Iangio.
Mabu.	R. de Niulhana.
Pr. de Iunnan.	Ciangli.
Iuman.	Serra.
Tali.	Tudinfsu.
Lingan.	R. de Tanguth.
Ching Kiang.	Tanguth.
Quangnan.	Hoyam.
Chinyven.	Hocheu.
Isla de Hainan.	Xamo.
Cheu.	Pucian.
Kuicheu.	Suchar.
Yay.	Erzima.
Islas.	R. de Yupi.
Formosa.	Sinnadome.

De la Asia.

CIII.

Canteban	Badascbian
Brema	Banghir
Cianganon	Kaimach
Turkestan	Chakham
R. de Thibet	Mostanah
Thibet	Chianca
Chotan	Buragh
Pais de Titai	Sitian
Tamasi	Astbur
Emil	Benghiat
Cascia	Giarda
Pais de Angrim	Carantia
Cialis	Ghagan
Bervan	Chanares
Vg.	Moal, & Mongul
SchiK.	Tatar
Mavvaralnbara	Tangin
Samarcand	Tart. de sierta
BocKora	Damortab
Daraan	Bagbara
Zabazar	Benehaf
Kath	Taraz
Orcang	Dhalan
Sellizure	R. de Kasghar
MavKislach	Kasghar
Ilack	Lop
Fargana	Peim
Zagathay	Audeghem
Balch	Xibnar

Sachania.	Las Islas del Asia.
KaraKathay.	Islas del Japon.
Charcan.	Nippon.
Sabadrug.	Iedo.*
Arza.	Meaco.
Dadeni.	Mino.
Marsan.	Bonny.
Lochman.	Ximano.
Dambaba.	Iechigen.
Sala.	Suranga.
Kalmouks.Pr.	Boary.
R.de BuccKar.	Sengamy.
Giagian.	Xima.
Nian.	Bichu.
Olgaria.	Aquy.
Serabic.	Mimasaca.
SbaKaKish.	Hixumi.
Chargan.	Hinami.
Daranda.	Amanguci.
Rudhan.	Hietchu.
Tart. MosKovita.	Hienchingo.
Astracan.Ar:	Tamba.
TerKi.	Tango.
Bulgar.	Noto.
Cazan. Ar:	MusaKi.
VveliKi-Perma.	Omura.
Comgofcoys.	Fitachi.
Iargoya.	Inzumo.
Tooma.	Xamaxiro.

Deva.	Islas Philippinas.
SaycoKo, ò Bungo	Isla de Luzon.
Bungo.	Manilha. Ar.
Cangoxuma.	Nöbre de Iesus. O.
Satçuma.	Cagasion.
Arima.	Vigas.
Chicugo.	Aquarina.
NaugasaKi.	Pagansiran.
Finga.	Panevasion.
XicoKo, ò Tonfa.	Caceres. O.
Tonfa.	P. de Mandato.
Hyo.	Isla de
Ava.	Mindanao.
Samuchi.	Suriaco.
Otras Islas.	Lomeatan.
Gisima.	Dapyto.
Toya.	Canola.
Sado.	Caldero.
Sisima.	Isla de
Bacasa.	Paragoya, ò
Vyoqui.	Calamianes, ò
Firando.	Puloan.
Ceuxima.	Islas de
Goto.	Mindora.
Cutama.	Kapul.
Meaxuma.	Panajotton.
Tanaxuma.	Negoa.
Nangaxuma.	Masbate.
Las siete Islas.	Rebujan.

Tendaya.	Mamogaa.
Abujo.	Toraja.
Cebu. O.	Siam.
Matan.	Isla de
S. Iuan.	Gilolo.
Banton.	Moro.
Luban.	Cuma.
Das Palmas.	Tolo.
Tagyma.	Iaffougo.
Candagari.	TierradelosPapua.
Damacan.	C. Descado.
BanKinglea.	C. Monterey.
Paracalla.	Isla de
Babuyones.	Ceiram.
Islas Molucas.	Cambello.
Isla de	Loc.
Celebes.	Verdaderas Molucas.
Sanguyn.	Ternera.
Cauripana.	Tidora.
Getigan.	Motir.
Macassar.	Machian.
Zompandama.	Bachian.
Tallou, ò Tolla.	Islas de
Turatè.	Morotaya.
Bonè.	Ouby.
Vagion.	Bilato.
Soppen, ò Supar.	Xulla.
Penecqui.	Bouro.
Mandar.	Banda.

Amboina.

Baton.

Gabona.

Solayo.

Flores.

Timor.

Ombo.

Teralta.

Aru.

Islas de la Sonda.

Sumatra.

Achem.

Pedir.

Pacem.

Tamonbura.

Baros.

Terra de Aru.

Bathan.

Camperan.

Potemban.

Priaman.

Andragiri.

Iambi.

Palimban.

Menancabo.

Iudapera.

Iava.

Bantan.

Materam.

Batavia.

Suraboya.

Brandam.

Iapara.

Dauma.

Gerrigi.

Tubaon.

Palambuan.

Ioartam.

Bornero.

Borneo.

Sambas.

Landa.

Cancerao.

Marudo.

Malano.

Puchavaraon.

Tamenacerin.

Tamanatos.

Soucelouban.

Hormata.

Succadana.

Lave.

Bendarmassin.

Taniampuro.

Calandua.

Caburo.

Islas de

Banca.

Madura.	Collomadox.
Baly.	Adon-Matis.
De Nassau.	Souadou.
Goede fortun;	Addon.
P. Mintoon.	Poue Moluque.
P. Nays.	Islas de los Ladrones;
P. Gavia.	Gregua.
Cocos.	Chemocoa.
Isla de Zeylon.	Manao.
Candy.	La Englése.
Colombo.	Mal-abrigo.
Punto di Galle.	Disierta.
Baticala.	Oramagan.
Trinquemala.	Agan.
Iasanatapan.	Bacim.
Chilao.	Botaba.
Iala.	Volid.
Ceitavaca.	Sepan.
Manar. Isla.	Mata.
Islas Maldivas.	Cheregnan.
Tiladou-Matos.	Natan.
Milladoue-Madoue.	Gugnan.
Paindoue Pouladou.	Otras Islas.
Malos-Madon.	I. Des Sauteurs.
Ari-Atollon.	I. De los Martires.
Male-Attollon.	I. De las aves.
Pauliddou.	Pulovilan.
Moluca.	De los Arcifos.
Nillandoux.	De los Matelotes.

LA BERBERIA

TABLA DE LA AFRICA,

CON

SUS REYNOS, ESTADOS, Y PROVINCIAS

E G Y P T O.

Bachalic de
Cairo.
Elmecocena.
Larnabula.
Alexandria.
Rosette.
Bockira.
Beylic de
Suès.
Elmena.
Beylic de
Giza.
Membis, ruin.
Beylic de
Fium.

Cosera.
Beylic de
Mansoura.
Heroa.
Faranuda.
Beylic de
Menoufia.
Beylic de
Callioubecb.
Turbeta.
Zuga.
Beylic de
Bouhera.
Almaban.
Beylic de

Garbia.
 Damiese.
 Bourles.
 El-mala.
 Demanboursa.
 Beltina.
 Beylic de
 Benesuef.
 Munia.
 Beylic de
 Manselout.
 Aziotha.
 Beylic de
 Girgio.
 Said.
 Barbanda.
 Asna.
 Beylic de
 CherKeffi.
 Almona.
 Beylic de
 Minio.
 Ichmina.
 Chana.
 Beylic de
 Cosfr.
 Hibezeit.
 Zibid.

LA BERBERIA.

Reyno de Maroc.
 Pr. de Maroc.
 Maroc.
 Tefrafta.
 Delgumuba.
 Tumella.
 Imegiagen.
 Elgumba.
 Tumeglafsa.
 Pr. de Halcora.
 Elmadina.
 Tagodast.
 Elgiumuba.
 Bezo.
 Pr. de Tedles.
 Tefza.
 Tedza.
 Efza.
 Citbiteba.
 Eitkiad.
 Pr. de Duccala.
 Azafia.
 Azamor.
 El-Medina.
 Mazagan.
 Temeracofa.
 Pr. de Hea.
 Tednefta.

Teculet b.
 Hadequis.
 Teijeut b.
 Tegtesse.
 Culejat.
 Tefetbna.
 Pr de Sus.
 Tarodant.
 Messa.
 Tejeuta.
 Tagavast.
 Tedsa.
 Guargessen.
 Pr.de Ydauferit.
 Aytiacoli.
 Ydeunadag.
 Ydiausan.
 Samotama.
 Deufeniz.
 Pr.de Extuca.
 Ydaubagul.
 Hilela.
 Pr.de Guzulà.
 Reyno de Fez.
 Pr. de Fez.
 Fez.
 Mecknese.
 Sala.
 Makmora.

Tefelfelta.
 Fanzara.
 Zavia.
 Pr.de Aſgar.
 Elgiumba.
 Caſar-Elcabit.
 Larracke.
 Pr.de Temelna.
 Rabat.
 Almanſor.
 Hainelchalla.
 Anſa.
 Beniz.
 Adendum.
 Tagagita.
 Pr.de Habat.
 Arzille.
 Tanger.
 Cazac Ezzagira
 Zenta. Esp.
 Pr.de Errif.
 Gomer.
 Terga.
 Bedis.
 Mezemna.
 Peñon de Velez. Esp
 Tegazza.
 Chersara.
 Guafevala.

Pr. de Garet.

Melela.

Chasafa.

Zaffarina.

Foetis.

Tarfogarel.

Alcudia.

Pr. de Chatis.

Tezza.

Teurent.

Dubdu.

Garfis.

Hadaggia.

Gherselvin.

Sofroa.

Berubachlula.

Reyno de Alger.

Pr. de Alger.

Maroma.

Mazura.

Teddeles.

Carbona.

Pr. de Bugia.

Steffa.

Gigeri.

Choll.

Labez.

Pr. de Constantina.

Tabessa.

Bona.

Tabarca.

Stora.

Pr. de Tenesa.

Mustugan.

Brischa.

Sargel.

Meiana.

Pr. de Telesta.

Hunain.

Marsalquivir. Esp.

Oran. O. G. Esp.

Mazagran.

Reyno de Tunez.

Tunez.

La Goleta.

Carthaga. ruin.

Bifferta.

Bafamiliara.

Beija.

Musti.

Marmagen.

Camuda.

Soufa.

Hamametha.

El-Media.

Cayroan.

Mescbiana.

Baghani.

Hama.

Cafsa.

Nafsa.

Islas.

Pantbalarea.

Limosa.

Lampedusa.

Chercara.

Gamelera.

Galata, &c.

Reyno de Tripoli.

Tripoli.

Tripoli Viechio.

El-Hamma.

Capes.

Zaara.

Portata.

Rafalmabesa.

Sarmana.

Hamroz.

Tessuta.

Regamilara.

Lepeda.

Brata.

Subeico.

Nuima.

La Arcudia.

Islas.

Gerbes.

Sidra.

Barda.

Reyno de Barca.

Barca.

Cairaon.

Zadra.

Taochara.

Bersebena.

Bernick.

Tolometa.

Melela.

Carcora.

Les Sales.

Bon André.

El Patriarca.

Doera.

Traboch.

Mesulomara.

Salona.

Alberton.

Roxa.

Rivas-blancas.

Raibba.

Biledulgerid.

Desierto de Barca.

Ammon.

Eleoath.

Alguechet.

Augela.

Gorham.	Tebelbeta.
El Biledulgerid.	Tamaracroft.
Tenfara.	Provincia de
Tuzer.	Tafilet.
Gademes.	Provincia de
Fezzen.	Darba.
Teorregu.	Tameguerut.
Provincia de	Benifabik.
Techort.	Provincia de
Seluba.	Teffet.
Necau.	Ifrena.
Desierto de	Archa.
Guerguela.	Guaaen.
Provincia de Zeb.	Parte de Sus.
Teolacha.	Tarquez.
Nesta.	Nun.
Bescara.	Zaara, ò Desierto.
Borgiu.	R. ò Desierto de
Provincia de	Borno.
Mezzab.	Kaughá.
Provincia de	Amafen.
Tegovarin.	R. ò Desierto de
Tesebit.	Gaoga.
Tuat.	R. ò Desierto de
Benigorai.	Berdoa.
Provincia de	Desierto de
Segelmesse.	Lempta.
Chasaira.	Digir.
Feghiga.	Algades.

Desierto de
Targa.

Zaghara.

Hair.

Desierto de
Zuenziga.

Ziz.

Gbir.

Desierto de
Zanbaga.

Tegassa.

Albamara.

LA NIGRICIA.

Reyno de

Geneboa.

Patesau.

Sambalamech.

Brac K.

Ioudejabe.

Reyno de Gualata.

Gandia.

Fulli.

Hoden.

Hebedefex.

R. de los Ialofes,
ò de Senega.

Tubaca.

Solul.

Desierto de
Gambia.

R. de los Casangas.

Casamanza.

Iarem.

R. de los Bijagos.

Cacheco.

Reyno de

Tambut.

Salla.

Berissa.

Guegnebe.

Caragoi.

Cassali.

Reyno de

Agadez.

Degbir.

Mura.

Mayma.

Cutumbo.

Reyno de

Cano.

Germa.

Tassava.

Reyno de

Cassena.

Tirca.

Nebrina.

Reyno de

Gangara.

Marasa.

Semegda.	Mourè.
Reyno de	Tobcorary.
Mandinga.	Foetu.
Tocrur.	Spica.
Cantori.	Comando.
Reyno de	Sabou.
Melli.	Mambereby.
Beria.	S. Laurenzo.
R. de los Biafares, ò de	Caramantin.
Guinala.	Acanes-Grades
Biguba.	Acanespequeños.
R. de los Soufos, ò de	Dauma.
Bena.	Accara.
Reyno de	Labada.
Gago.	Caceres.
Dau.	Axem.
Tomby.	Afsima.
Reyno de	Buma.
Guber.	Aldeada.
Malet.	Iamo.
Reyno de	Xabanda.
Zogzeg.	Vvetoè.
Chanara.	Tabo.
Reyno de	Reyno de
Zanfara.	Benin.
Regkebil.	Arobon.
LA GVINEA.	Obbere.
R. de Guinea.	Loebo.
S. Jorge de la Mina.	Curamo.

<i>Ody.</i>		<i>Linginope.</i>	
<i>Daroera.</i>		<i>Harode.</i>	
<i>Ioyo.</i>		<i>Gabrama.</i>	
<i>Popou.</i>		<i>Legula.</i>	
<i>IacKeyn.</i>		<i>Cotla.</i>	
<i>Foulaen.</i>		<i>Gaga.</i>	
<i>Calabari.</i>		<i>Reyno de Goyama.</i>	
<i>Boni.</i>		<i>Agag.</i>	
<i>Bodi.</i>		<i>Marauama.</i>	
<i>Pr. de Malaguete.</i>		<i>Quara.</i>	
<i>Timaa.</i>		<i>Nova.</i>	
<i>Bagga.</i>		<i>Gorava.</i>	
<i>Quinamora.</i>		<i>Giarva.</i>	
<i>Masfati.</i>		<i>Ambiana.</i>	
<i>Falykamaya.</i>		<i>Sesila.</i>	
<i>Settera.</i>		<i>Girat.</i>	
<i>Reyno de</i>		<i>R. de Bagamedry.</i>	
<i>SierraLeona.</i>		<i>Ambadara.</i>	
<i>Bugos.</i>		<i>Tkerva.</i>	
<i>La Ethiopia.</i>	<i>Abyfsinia.</i>	<i>Sova.</i>	
<i>Reyno de</i>		<i>Baza.</i>	
<i>Dambee.</i>		<i>Ermita.</i>	
<i>Chedaflan.</i>		<i>Azuga.</i>	
<i>Vangue.</i>		<i>Machada.</i>	
<i>Maitagazi.</i>		<i>Reyno de</i>	
<i>Ambiancantiva.</i>		<i>Amara.</i>	
<i>Cemenia.</i>		<i>Azzel.</i>	
<i>Reyno de</i>		<i>Fungi.</i>	
<i>Damut.</i>		<i>Barcena.</i>	

Beleguanza.	Inguinepe.	Iugabella.	Og.
Agola.	Harche.	Olabi.	Wocora.
Costa.	Cabrana.	R. de Fatigara.	Jopa.
Dara.	Legua.	Nundine.	Popon.
Gemen.	Costa.	Bobas.	Jackera.
Zaflan.	Gaga.	Reyno de Narea.	Poulan.
Gorga.	Reyno de Goyama.	Gavi.	Calabari.
Bara.	Agag.	Zetk.	Doni.
Orgabra.	Morana.	Gazabela.	Doni.
Lofa.	Quana.	Tirut.	Pr. de Malagueta.
Ogne.	Yona.	Falaria.	Toma.
Azuga.	Goyama.	Gafat.	Agua.
Reyno de	Gaura.	Hiero.	Quimera.
Tigre.	Harbina.	R. de Malemba.	Harbina.
Chaxumo.	Sela.	Zaire.	Harbina.
Agro.	Gua.	Meti.	Harbina.
Framona.	R. de Bagambira.	Dangar.	Reyno de
Corcora.	Harbina.	Debsan.	Harbina.
Sabain.	Harbina.	R. de Ximenche.	Harbina.
R. de Barnagas.	Zopa.	Amasen.	Harbina.
Barua.	Harbina.	Syro.	Reyno de
Zama.	Harbina.	Reyno de	Harbina.
Futacen.	Harbina.	Xoa.	Harbina.
Reyno de	Harbina.	Isla Meroè.	Harbina.
Angte.	Reyno de	ò Gueguere.	Harbina.
Imbra Kristos.	Harbina.	Sarahoës.	Harbina.
Betmaria.	Harbina.	Efere.	Harbina.
Buquana.	Harbina.	NVBIA.	Harbina.
S. Croce.	Harbina.	Nuabia.	Harbina.

Sula.
Ialac.
Daucala.
Cusa.
Zaghaira.
Sababa.
Mathan.
Samna.
Bugia.
Gerham.
Salout.
Demba.
Tamalma.
Dagra.
Zamocla.
Iadie.
Zigide.
Tagua.
Gualva.

Parte de la Ethio-
pia exterior.

Reyno de
Biafara.
Borca.
Reyno de
Gabon.
Corisco.
Maceira.

Reyno de
Bungo.
Reyno de Congo.
Pr. de Pemba.
S. Salvador.
Lelunda.
Pr. de Bamba.
Motolo.
Loanda.
Pr. de Batta.
Agisymba.
Gangou.
Pr. de Sundo.
Betequa.
Pr. de Pango.
Candi.
Angote.
Pr. de Songo.
Malemba.
Bommo.
Reyno de
Medra.
Median.
Tibeldera.
Guidan.
Reyno de los
Anziques.
Reyno de
Mujac.

Rey.

Reyno de Angola.	Lotaya.
Eugazze al Dongo.	Hagala.
Massagan.	Zimbaoc.
Mochima.	Tialfo.
Quicongo.	Calburas.
Benguela.	Garma.
Cabbaze.	Quitiqui.
Reyno de	Samot.
Laongo.	Mofata.
Kenga.	Iouros.
Quilongo.	Reyno de
Maremba.	Boro, ò Bera.
Katte.	Butua.
Sollage.	Zenebra.
Faques, Puch.	Tombara.
Zaire.	Fatuca.
Dagar.	Castro Portugala.
Vamba.	Giera.
Imperio del Mo-	Mairagast.
no-motapa.	Amara.
Reyno de	Iliere.
Monomotapa.	Armeta.
Tete.	Dobdel.
Zedaya.	Gallila.
Sena.	Carma.
Cuggi.	Zet.
Mogar.	R. de Inhambana.
Agrafede.	Tonge.
Degma.	R. de Inhamior.

Imperio del Moño.	Mongallo.
Emugi.	Angoscia.
Agag.	Quiloane.
Gamba.	Monia.
Astagoa.	Dud.
Leuma.	Reyno de
Camur.	Mozambique.
Beif.	Pinda.
Bagametro.	Serincapa.
Zembre.	Querimba.
Reyno de	Reyno de
Malemba.	Quiloa.
Debsan.	Camu.
Meti.	Simis.
Costas de los Cafres, que no tienen Villas.	Sabia.
Reyno de Sofala.	Xango.
Sofala.	Reyno de
Eucone.	Monbaze.
Macarone.	Oyña.
Deger.	Butuapa.
Mataca.	Reyno de
Buro.	Melinda.
Zimbaoe.	Gizzi.
Inbaqua.	Oya.
Belugara.	Reyno de
Cortada.	Lamon.
Costas de Zanguebar.	Reyno de
Reyno de	Patè.
	Reyno de

Sian.	Costas de Abex.
Reyno de	Reyno de Dangali.
Ampaza.	Degibeldara.
Reyno de	Degibelcora.
Chelicia.	Vella.
Costas de Ajan.	Plazas al Turco.
Reyno de Adea.	Suaquen.
Magadoxo.	Ercocco.
Barraboa.	Mazua.
Bandel.	Islas de la Africa.
Migiate.	En el mar Bermejo.
Zachet.	Suaquen.
Isla de los Monjes.	Mazua.
Orgabra.	S. Pietro.
Barramaa.	Isla de
Quilmanca.	Zocotora.
Brava. Repub.	Madagascar.
Reyno de	Vingagora.
Adel.	Cady.
Ara.	Angoada.
Zeila.	Cacambut.
Barbora.	Mamajara.
Meta.	Manialuso.
Bardura.	Manapatan.
Asuma.	Manatenga.
Bandel-dagoa.	Ananbolo.
Camura.	Rama.
Velha.	Manasias.
	Atabasta.

S. Vicente.	I.ño Sal.
Islas de Comorra.	I. de Buena Vista.
Comorra.	I. Brava.
Garidsa.	I. de Mayo.
Loura.	Islas Canarias.
Cenbracas.	Gr. Canaria.
Mayotte.	Canaria. O.
Azia las costas de	Arginogi.
Zanguebar.	Gadler.
Zanzibar.	I. Tenerife.
Monfia.	Laguna.
S. Roque.	Santa Cruz.
Pemba.	Isla de Gomer.
Querimba.	Isla de Palma.
Anifa.	Isla de Hierro.
Iuan da Nova.	Isla de
Baixos de Iudea.	Forteventura.
Azia la Guinea.	Lanegala.
S. Thomas. O.	Isla de
I. del Principe.	Lancellotte.
Fernando Poo.	Porto de Naos.
Annobon.	Porto de Cavalos.
I. del Cabo Verde.	I Graciosa.
Santiago. O.	I. Alegria.
S. Nicolás.	I. Madera.
S. Luzia.	Funzal. O.
S. Vincente.	Moncerico.
S. Antonio.	Santa Croce.
I. del Fuego.	I. del Puerto Sanso.

Isla desierta.
 Los Salvajes.
 Islas de los Azores.
 Tercera. O.
 S. Miguel.
 S. Maria.
 S. Georgio.
 Del Pico.
 Fayal.
 Del Cuervo.
 De Flores.
 En el Oceano Eth. àzia el
 Oriente.
 I. do Almirante.
 I. Mascarenhas.

Osfete Irmano.
 Corpo Santo.
 S. Francisco.
 Diego Rodrigo.
 I. Mauricio.
 I. de Bourbon.
 Iuan da Nova.
 Cosmoledo.
 Azia el Occidente.
 I. S. Matheo.
 I. de Ascension.
 I. S. Helena.
 I. S. Helena Nova.
 I. Tristan da Cunka.




TABLA DE LA AMERICA.
 CON
 SVS REYNOS, ESTADOS, Y PROVINCIAS.

Reyno del Perú.	S. Francisco de
Audiencia de los Reyes.	Quito. O.
Lima. Ar.	Porto viejo.
Cusco. O.	Guayaquel.
Guamanga. O.	Iaen.
Guanuco.	Pr. de los Quixos.
Truxillo. O.	Baeza.
Arequipa. O.	Avila.
Valverde.	Archidona.
S. Miguel de Paipa.	Sevilla del Oro.
Callao.	Pr. de Pacamores,
P. d' Arica.	y de Cancla.
Castel-Vireina.	Valladolid.
Miraflores.	S. Iuan de Salinas.
Audiencia de las Charcas.	Zamora.
La Plata. Ar.	Loyola.
La Paz. O.	Zurnaco.
S. Cruz de la Sierra. O.	Parte del Gobierno
Potosí.	de Popayan. O.
Tominas.	Madrigal.
Chucuito.	Pasto.
Oropesa.	Cali.
Porco.	Agreda.
Audiencia de Quito.	Paraguay.

Pr. del Rio de la Plata.	Langotoma.
La Assumpcion. O.	Pr. de Chucuito.
Buenos Ayres. O.	S. Iuan de la Frótera
Santa Fe.	Mendoza.
Corrientes.	Oromante.
Pr. de Parana.	Provincia de El.
S. Ignacio.	Imperiale. O.
S. Maria del Guazu	La Concepcion.
Pr. de Vraguay.	Valdivia.
S. Salvador.	Angol.
S. Xavier.	Chillan.
Santa Ana.	Villa Rica.
Pr. de Paraguay.	Osorno.
Villa Rica.	Coquimbo.
Maracaju.	Calbuco.
N. Señor de la Fe.	Chilue. Isla.
Pr. de Chaco.	Magallanica.
La Concepcion.	S. Felipe. ruin.
Pr. de Guayra.	Nombre de Iesus. r.
Ciudad Real.	Tierra Firme.
Tucman.	Nueva Granada.
S. Iagodel Estero. O.	S. Fe de Bogota. Ar.
S. Miguel.	Merida.
Nueva Cordua.	Fonja.
Chile.	S. Christoval.
Santiago. O.	Trinidad.
Valparayso.	S. Iuan de Lanos.
Rupel.	Pamplona.
Quillata.	Tocca Malbague.
La Serena.	Parte del Gobierno

de Popayan.	Guayana.
S. Fe de Antequera.	Manoa.
S. An: de Anzerma.	Comalaba.
Araaguera.	I. Cayenne. Franc.
Caramanta.	F. Corrou.
Arma.	F. Sinamary.
Antiochia.	Paria.
Gobierno de	Macureguary.
Cartagena. O.	BRASIL.
S. Sebastian.	Capitania de
Gobierno de	Bahia, &c.
Santa Marta. O.	S. Salvador. Ar:
Tamalameque.	Pitange.
Ocaña.	Real.
Audiencia de	Capitania de
Panama. O.	Ilheos.
Porto Belo.	Camamu.
Nombre de Dios.	Capitania de
Nata.	Porto Seguro.
Gobierno del	Santa Cruz.
Rio de la Hacha.	Capitania de
La Rencheria.	Espiritu Santo.
Gobierno de	Parayba.
Venezuela. O.	Capitania de
Coro.	Rio Ianeyro.
Maracaibo.	S. Sebastian. O.
Nueva Valencia.	Angra de los Reyes.
Nueva Andaluzia.	Caza de Piedra.
Comana.	Capitania de
Caraco.	S. Vicente.

S. Pablo.
 Hitauchi.
 Santos.
 Reinavilla.
 Capitania de
 Serigippa.
 Capitania de
 Fernanbuco.
 Olinda. O.
 S. Miguel.
 Capitania de
 Tamaraca.
 Capitania de
 Parayba.
 Capitania de
 Rio grande.
 Natal.
 Prandibe.
 Capitania de
 Siara.
 S. Iago.
 Cap Cors.
 Camucipi.
 Capitania de
 Maragnan. O.
 Iunipara.
 Capitania de
 Para.
 Commota.
 Mexico, ò Nueva España.

Audiencia de
 Mexico.
 Provincia de
 Mexico. Ar;
 Chiantla
 Calatayud.
 P. de Mechoacan.
 Mechoacan. O.
 Colima.
 S. Felipe.
 P. de Panuco.
 Panuco. O.
 S. I. de los Valles.
 P. de Tlascala.
 Los Angeles. O.
 Xalappa.
 La Vera Cruz.
 P. de Guaxaca.
 Antequera. O.
 Santiago.
 Espiritu Santo.
 P. de Tabasco.
 N. S. de la Vitoria.
 P. de Iacatan.
 Merida. O.
 Valladolid.
 S. Fr. de Campeche.
 Audiencia de
 Guadalaxara, ò
 Nova Galicia.

Guadalaxara. O.	Xerez.
Zaporaco.	Pr. de Soconusco.
Chutiquipaque.	Guevetlan.
Quaxacatlan.	Pr. de Chapa.
P. de Zacatecas.	Ciudad-Real. O.
San Luis.	Chapa.
Nombre de Dios.	P. de Honduras.
Ellerena.	Valladolid. O.
Pr. de Nueva Vizcaya.	Gracias à Dios.
Durango. O.	S. Pedro.
Santa Barbara.	Truxillo.
Endebe.	Nuevo Mexico.
S. Juan.	Santa Fe. O.
P. de Cinaloa.	Sevilletta.
S. Felipe. S. Iago.	Socorro.
P. de Culiacan.	Rei Coromedo.
Culiacan.	Zaguato.
S. Miguel.	Acoma.
P. de Chiametlan.	Virginia.
S. Sebastian.	Povvbatan.
Aquacara.	Pomejock.
Pr. de Xalisco.	Socotan.
Purificacion.	Pr. de Vera-Paz.
Compostella.	Vera-Paz. O.
Audiencia de Guatimala.	Coban.
Pr. de Guatimala.	Pr. de Nicaragua.
S. J. de Guatim. O.	Leon. O.
La Trinidad.	Granada.
S. Salvador.	Segovia la Nueva.
S. Miguel.	Nicoya.

Faen.	Puerto Nuevo.
Realejo.	Chicquequedec.
P. de Costa Rica.	P. S. Nicolàs.
Carthago.	P. Cartier.
Aranjuez.	Pr. de Canada.
Castro de Austria.	Mont Real. I.
P. de Veraguas.	Los tres Rios.
Concepcion.	F. Des Abitibis.
Santa Fe.	Gaspe.
Florida.	S. Iuan. I.
S. Matheo.	Miscou. I.
Melilot.	F. Richelieu.
Cóca.	F. de Frontenac.
Tascaluca.	F. de Conty.
Colima.	S. Francisco.
Nagatexa.	N. S. de los Angeles.
S. Agustin.	F. S. Luis.
Hirriga.	S. Alexo.
Carolina.	P. de Acadia.
CANADA,	P. Real.
à Nueva Francia.	Touquechet.
Pr. de Saguenay.	P. Rossignol.
Quebeck. O.	La Heve.
Champlain.	Paspay.
Sillery.	Martingo.
Baye S. Paul.	Norumbega.
Santa Ana.	Pentegoet.
Repentigny.	Chambly. F.
Chigoutimy.	Niagara. F.
Tadoussac.	S. Sauveur.

Nueva Inglaterra.	Oristan.
London.	Boriquen. Esp.
Boston.	Porto Rico. O.
N. Plymouth.	Arrecibo.
N. Países baxos, &	I. Lucayas.
nueva York.	Lucayoneque.
Manbate.	Bahama.
Ambois.	Abacoa.
Delorbée.	Ciquatao.
F. de Orange.	Guanabami.
Nueva Suezia.	Cotomiera.
Christina, &	Samana.
Andastoke.	Yumeta.
Gottemborg.	Majaguana.
Elsimborg.	Islas Caribas.
Islas de America.	Santa Cruz. Fr.
Tierra nueva.	Las Virgines.
Plasencia. Fr.	Anguilla. Fr.
Islas Antillas.	S. Martin. Fr.
Cuba. Esp.	S. Bartolomé. Fr.
La Havana.	Barbada. Ingl.
P. del Principe.	S. Christop. F. èlog.
Santiago. O.	Antigoa. Ingl.
Manzanilla.	Guadalupe. Fr.
I. Española. Esp. F.	Mari Galanda. Fr.
S. Domingo. Ar.	La Deseada. Fr.
Santiago.	Dominica.
Yaquimo.	Martinica. Fr.
Iamaica. Ingl.	Santa Luzia. Fr.
Sevilla del Oro.	S. Vicente.

Granada. Fr.	Svartenboeck
Tabago. Hol.	Tierra de Iello.
I. Soravento.	Mazumay.
La Trinidad. Esp.	Nueva Dinamarca.
Margarita. Esp.
Bianco.	Labrador.
Tortuga.	Tierras Australes.
Vrchilla.	Nueva Holanda.
Rocca.	Tierra de la Leona.
Bou Ayre.	Pais de Concordia.
Curazau. Hol.	Tierra de Nuys.
Oruba.	Pais de Diemens.
Tierras Arcticas.	Nueva Zelanda.
Islanda.	Tierra Austral del
Hola. O.	Espirit. S.
Scalbolt. O.	Port. S. Iac. S. Phil.
Hancford.	P. de la Vera Cruz.
Keplavvic K.	Nueva Guinea.
Groenlanda.	Buen Puerto.
Beerensfoerd.	Puerto Primero.
Erichshaven.	S. Iago de la Aguada.
Brielschekaven.	Islas de Salomon.
Delfschekaven.	Santa Isabel.
Spitzberg.	San Iorge.
Vybe-Bay.	San Nicolás.
Vybe-Ianzvater.	Arracifes.
Groenhaven.	Guadalcanal.
Bay van Horn.	Buena Vista.
Nueva Zembra.	Santiago.
Cruyshoec K.	S. Christoval.



